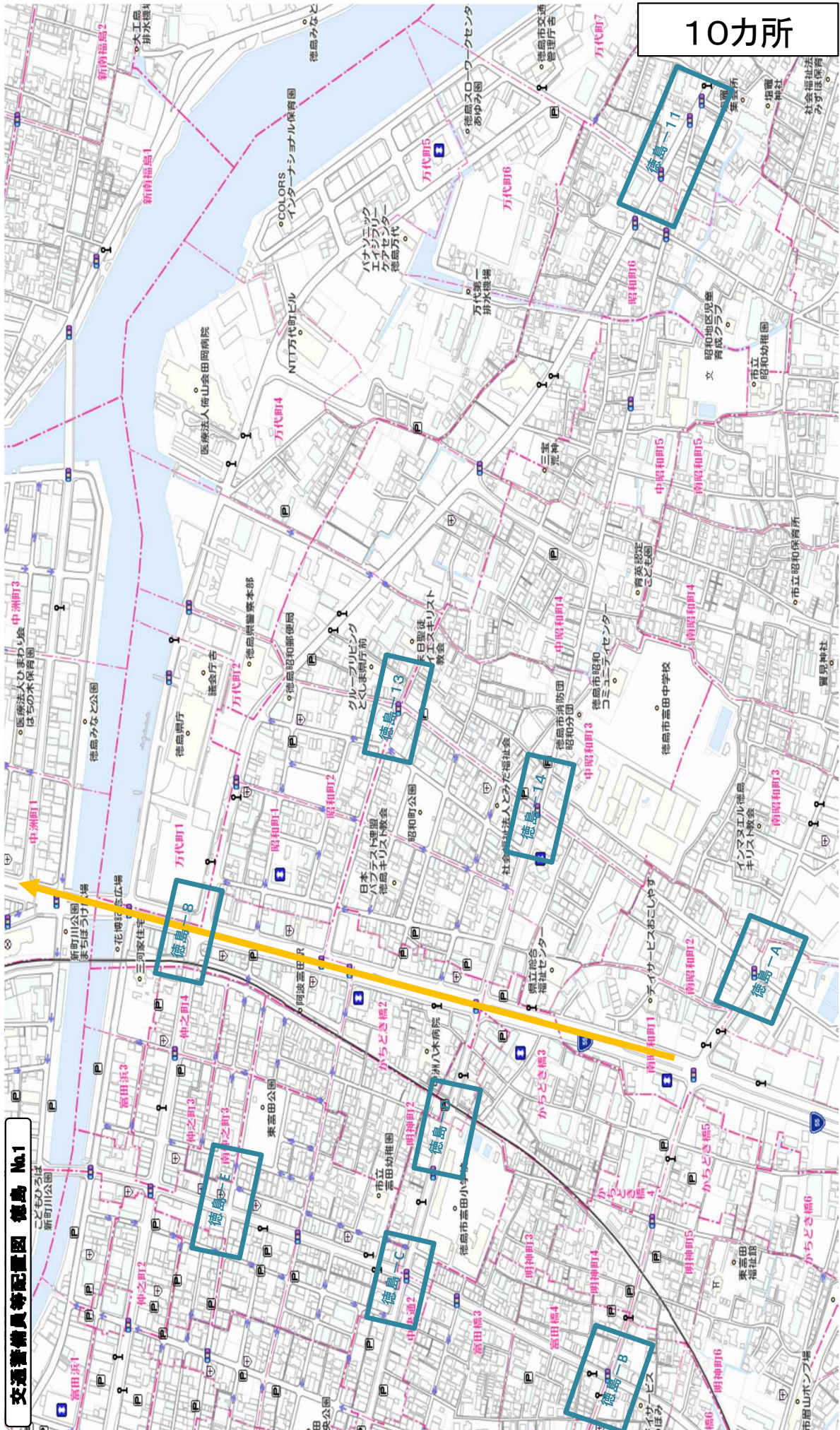


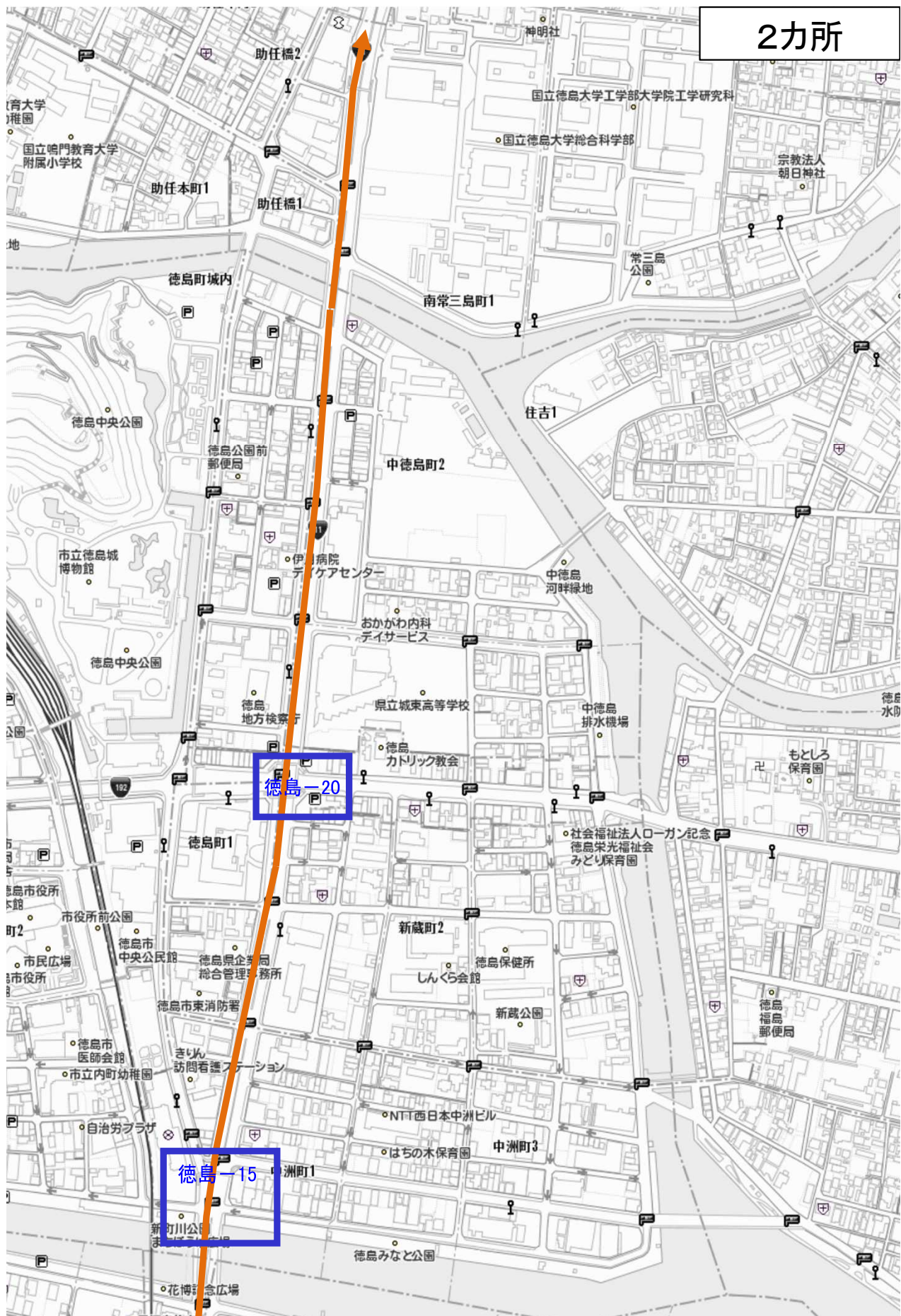
別紙 位置図

10カ所



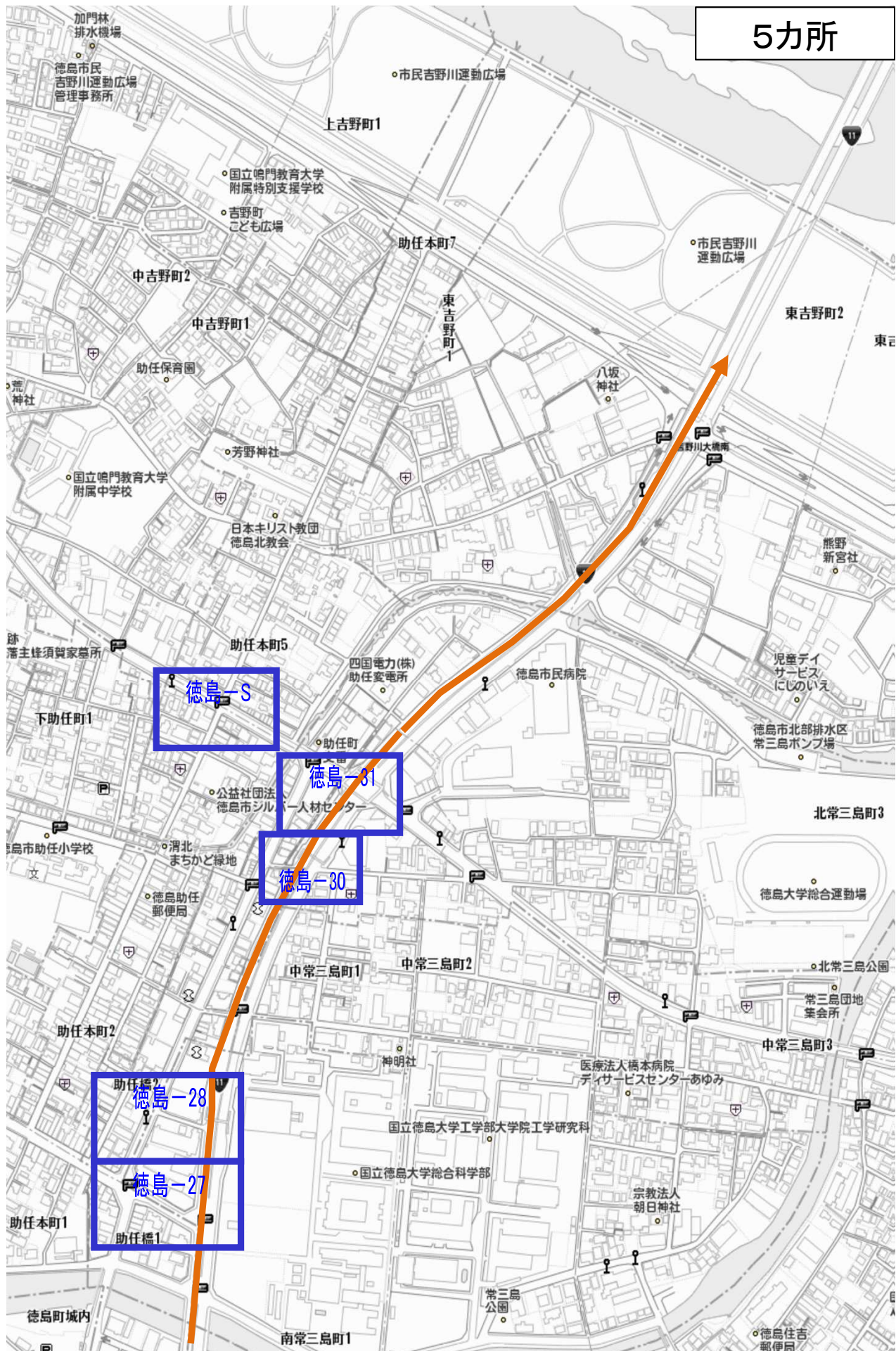
交通警備員等配置図 徳島 No.2

2力所

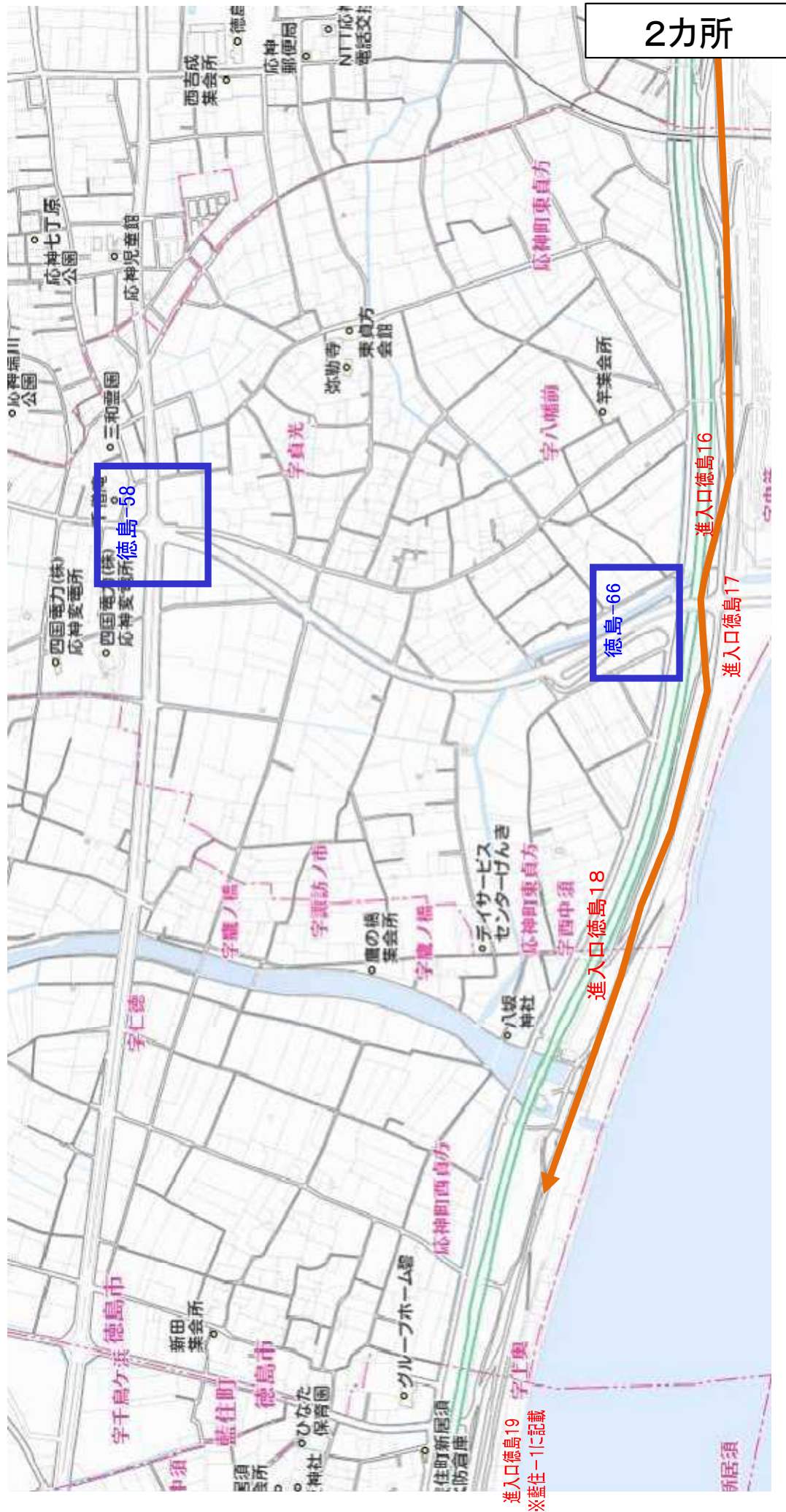


交通警備員等配置図 徳島 No.3

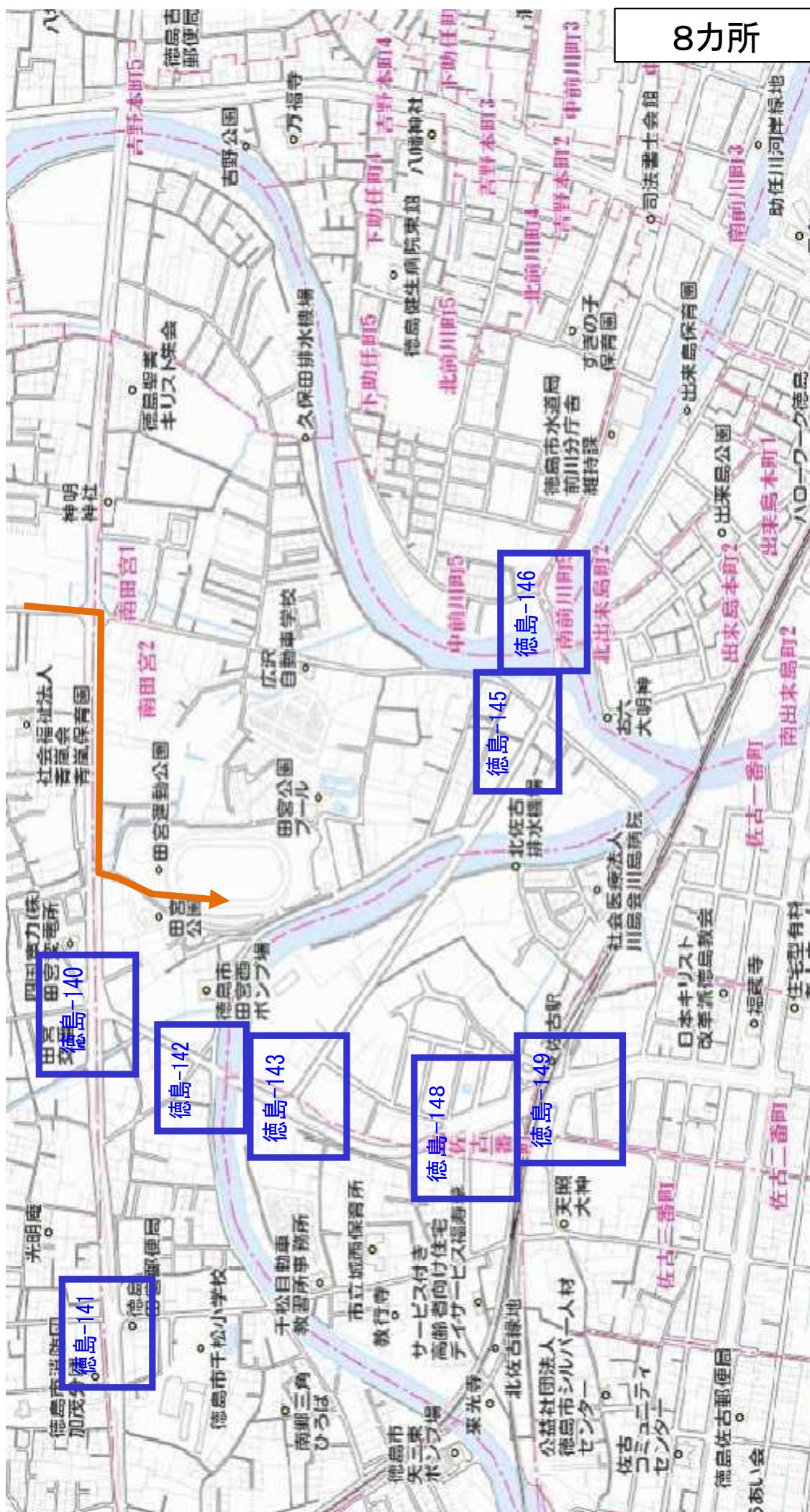
5力所



交通警備員等配置図 徳島 No.7



交通警備員等配置図 徳島 No.19

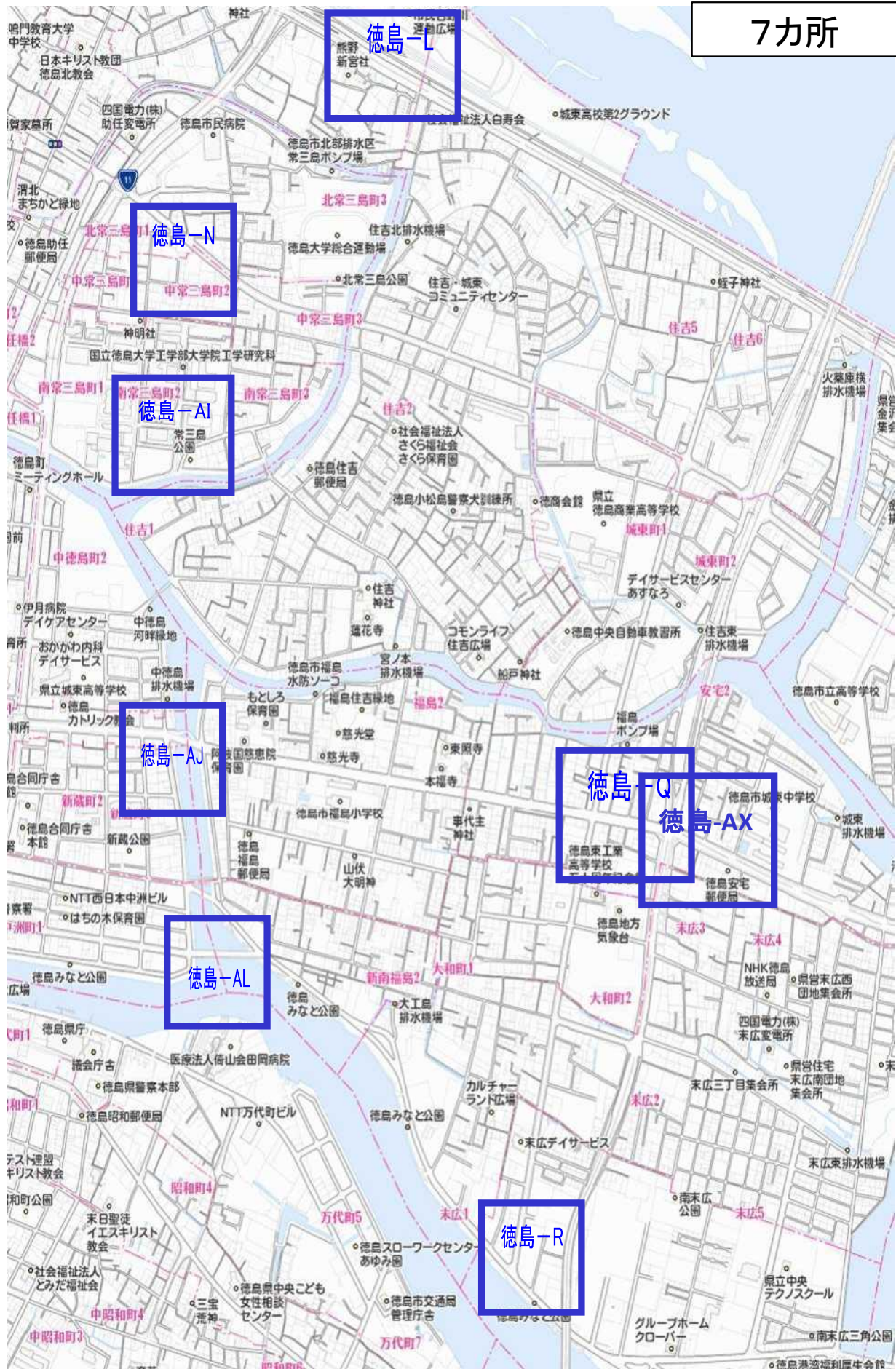


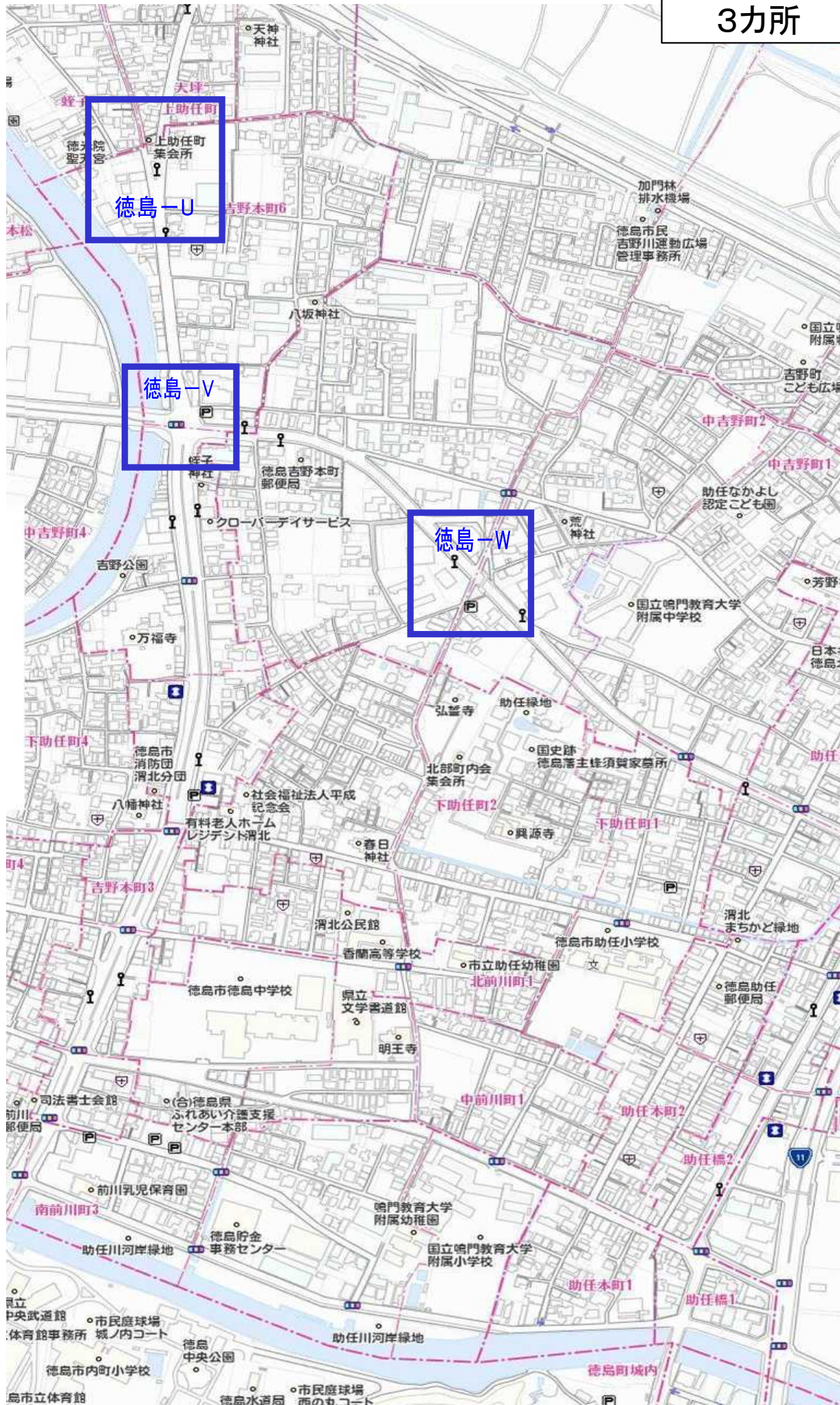
8力所



交通警備員等配置図 徳島 No.23

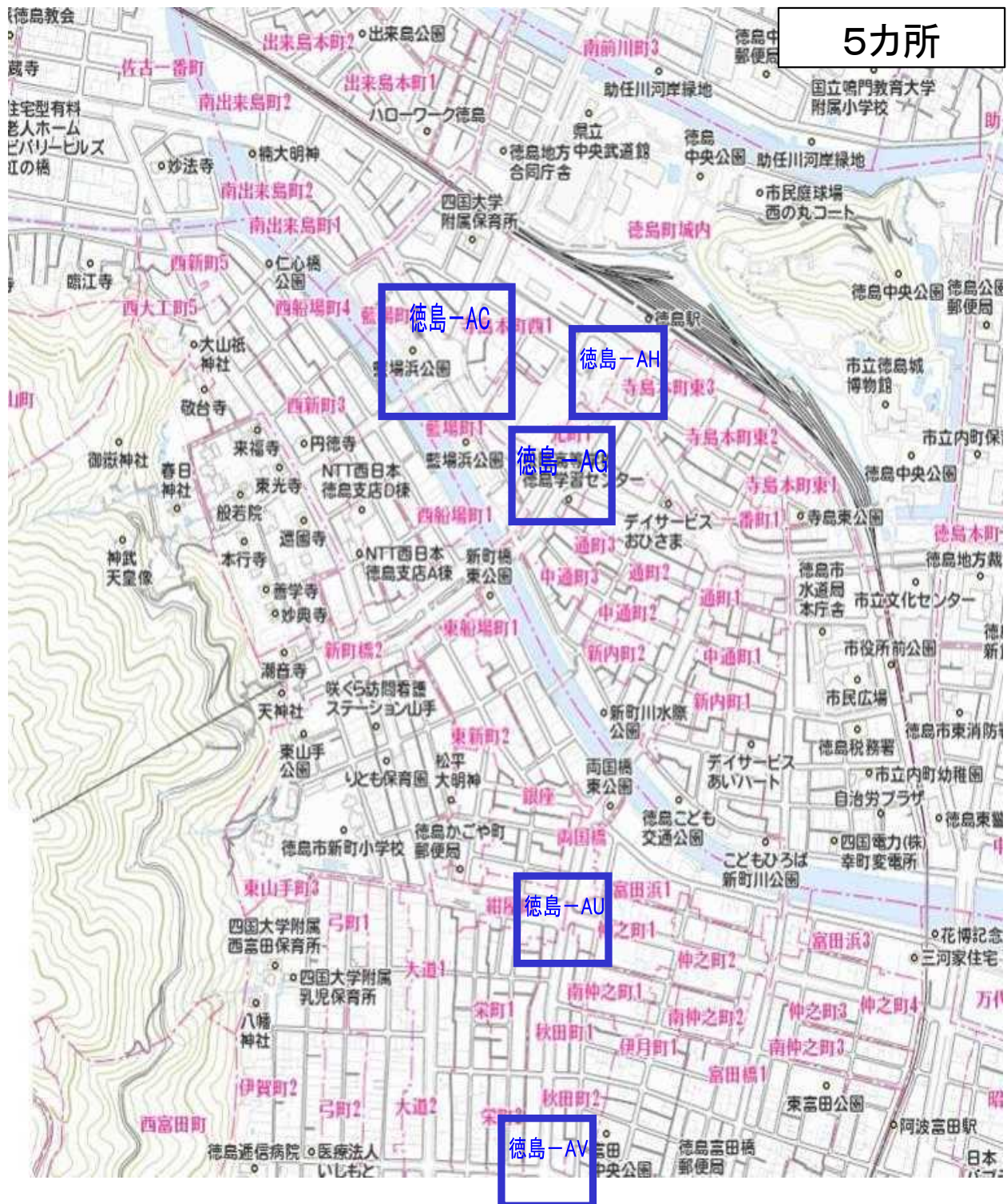
7カ所



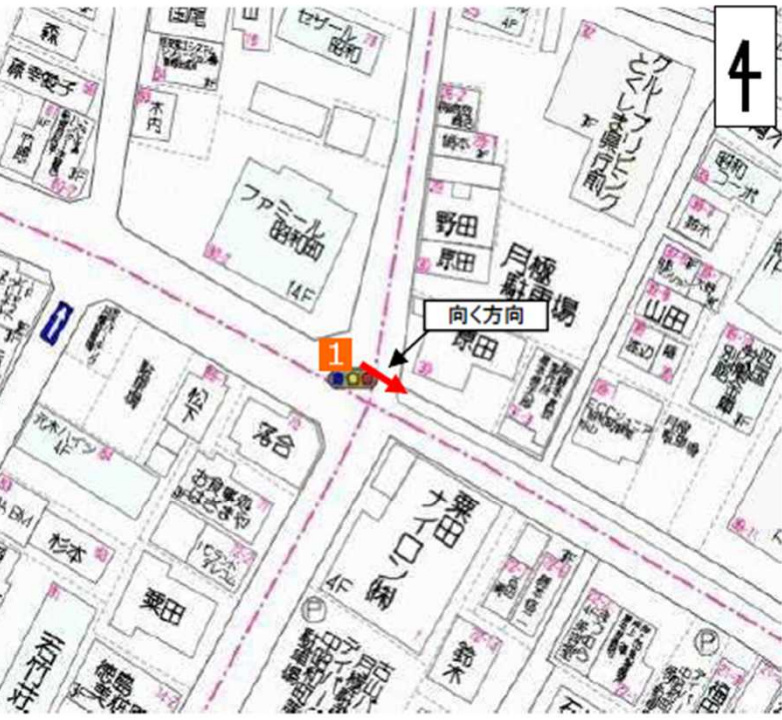


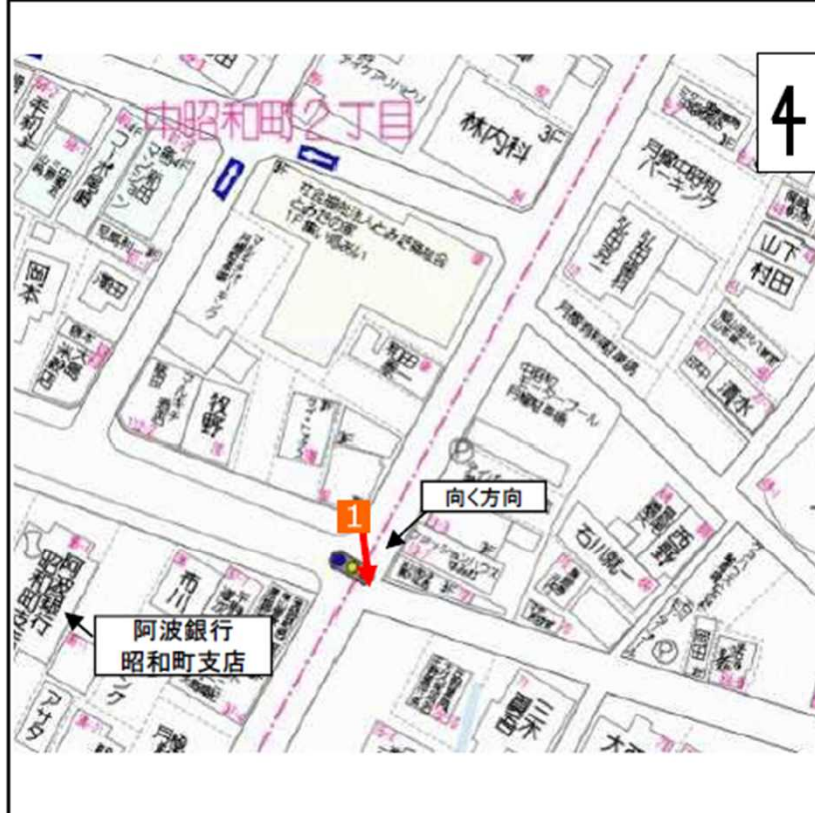
交通警備員等配置図 徳島 №25

5力所



	ポイント 規制時間 関係ポイント	徳島-11 7:30~9:45 徳島-10、12
	誘導指示	
	【1】は7:30からプラカードを掲げ、この先が規制区間であることを伝え、車両の迂回を案内する。 ※7:30から国道は通行不可。	
	準備物	
プラカード(国道11・55号 車両通行規制中)【1】		
集合場所 配置時間	7:15~10:00	
番号	氏名	団体名
【1】委託		

	ポイント 規制時間 関係ポイント	徳島-13 7:30~9:45 徳島-6
	誘導指示	
	【1】は7:30からプラカードを掲げ、この先が規制中であることを伝え車両の迂回案内を行う。	
	準備物	
プラカード (国道11・55号 車両通行規制中)【1】		
集合場所 配置時間	7:15~10:00	
番号	氏名	団体名
【1】委託		



ポイント
規制時間
関係ポイント

徳島-14
7:30~9:45
徳島-4

誘導指示

【1】は7:30からプラカードを掲げこの先が規制中であることを伝え車両の迂回案内を行う。

準備物

プラカード
(国道11・55号 車両通行規制中)【1】

集合場所
配置時間 7:15~10:00

番号 氏名 団体名

【1】委託



規制前7:30~8:30

ポイント
規制時間
関係ポイント

徳島-15(1/2)
8:30~9:45
徳島-9,16

誘導指示

規制前(7:30~8:30)のコーン配置。
→ は一般車両の動線を表す

8:30の規制開始に合わせ、徳島-15
のとおりコーンを業者と協力して設置する。

準備物

トラロープ,

集合場所 8:00~10:00
配置時間 (①~⑥7:00~10:00)

番号 氏名 団体名

- ①~⑥ 警備員
【1】 県(係長)
【2】 委託
【3】 委託
【4】 県
【5】 内町体協
【6】 内町体協
◎ 警察官2

【4】はガソリンスタンドのトイレの前でランナーが使用しないよう注意してください。

※中央署跡地にコーン・バー追加



- 〔緊急車両が国道を横断する場合（ランナーストップ）〕
- ・配置について全員で「スピードを落として止まって！」と呼びかける（⑥【4】は「とまれ！」のパネルを掲げる）
 - ・ランナーのスピードが緩んだら、①②⑤☆1【5】はトラロープでランナーを止める。（緊急車両が進入できるようコーンも撤去する）
 - ・ランナーストップしている間、ランナーには「緊急車両通行のためレースを中断。通行後再開する」と説明する。

車道にきた観衆にはチャレンジランのコースである旨呼びかけ、歩道に誘導する。

ポイント
規制時間
関係ポイント

徳島-20 (1/3)
8:30~10:00
徳島-19, AE, 21

誘導指示

- ②⑤⑥☆1【4】は規制開始と同時に記載のとおりコーン・立て看板を設置し、車両の進入止め及び観衆等の整理を行う。
③④は8:30までは、歩道橋の下で車両の誘導を行い、それ以降は横断歩道橋上で観衆が滞留しないように注意を促す。

- 〔自転車が横断歩道橋を通過する場合〕
・自転車の横断は歩道橋を使用する。（【2】【3】【5】【6】が補助）
・③④は観衆と自転車が接触しないよう歩道橋上を誘導する。
・⑦は交差点を直進、右折しようとする車にプラカードで案内をする。⑧は車両誘導

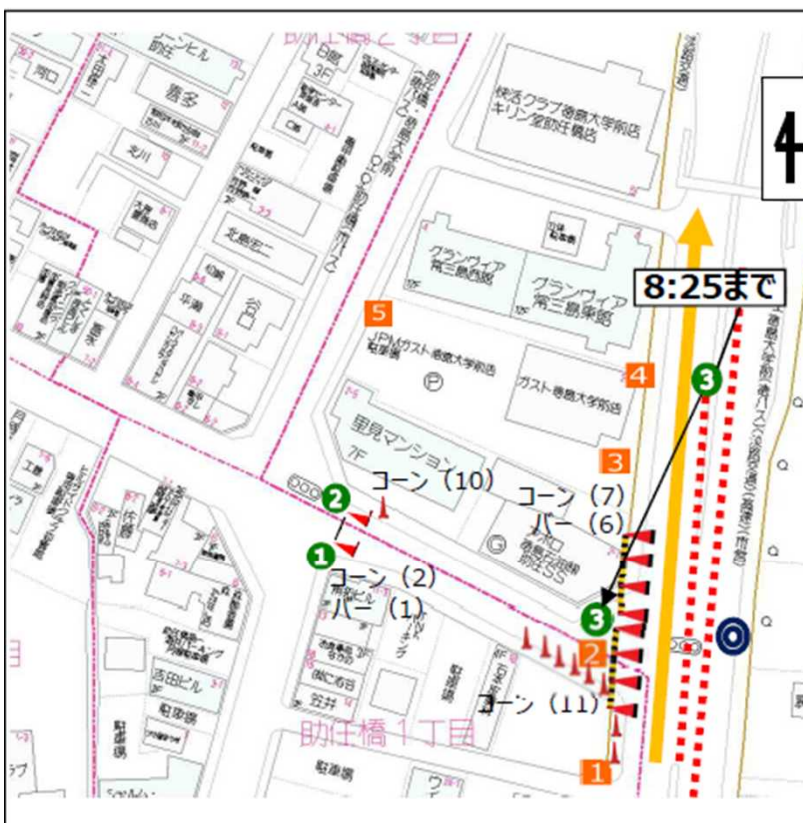
準備物

コーン×75 バー×20 トラロープ20m、立て看板、パネル×3 プラカード（左折 チャレンジラン）
⑤【4】（この先右折、直進できません）⑦

集合場所 7:30~10:15
配置時間 （警備7:00~10:15）

番号 氏名 団体名

- ①~⑧ 警備員
☆1 県（班長兼係長）
【2】 委託
【3】 委託
【4】 県
【5】 委託
【6】 委託
◎ 警察官3



- ・③は7:30~8:25まで「国道11・55号車両通行規制中」のプラカードを掲げ、右折案内を行う。
- ・【5】は「マラソンの駐車場ではありません。」のプラカードを掲げ、観客が駐車しないように案内をする。

ポイント
規制時間
関係ポイント

徳島-27
8:30~10:00
徳島-26, 28

誘導指示

- ①③【1】【2】は規制開始と同時に記載のとおりカラーコーンを設置し、車両の進入止め及び観衆等の整理を行う。
・カラーコーンは規制解除と同時に一箇所（北進側）に集める。
①②は車両が進入しないように迂回を促す。
③は7:30~8:25までプラカードで、右折案内を行う。
【5】はプラカードで観衆の車が店舗に駐車しないように促す。
【3】【4】は観衆等がコース内に入らないよう整理を行う。

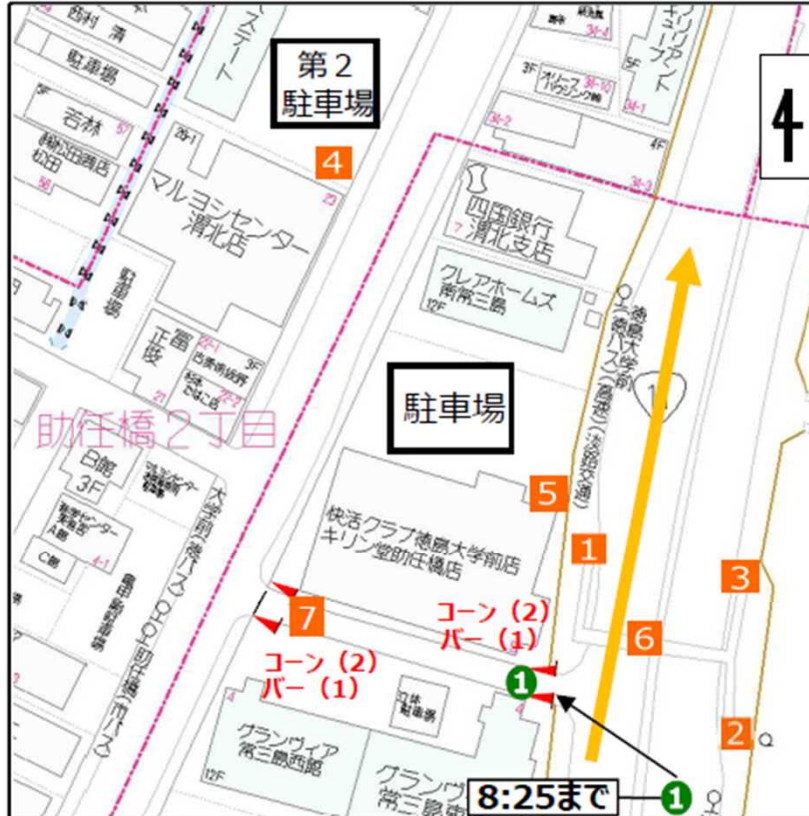
準備物

コーン×30 バー×7 プラカード
（国道11・55号車両通行規制中）③
（マラソンの駐車場ではありません。）【5】

集合場所 8:00~10:15
配置時間 （警備7:00~10:15）

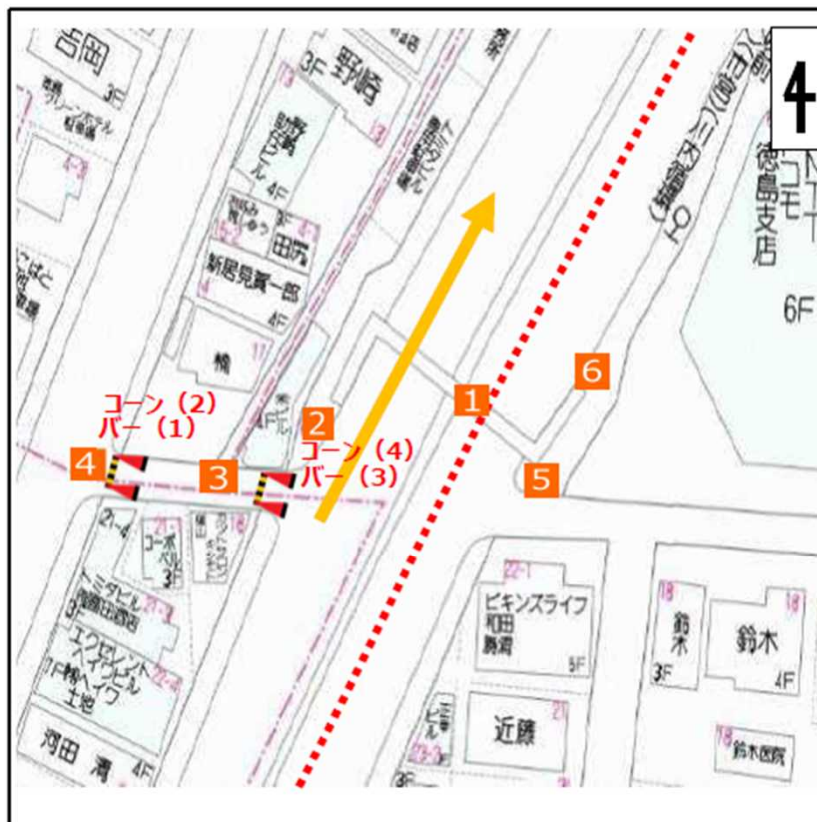
番号 氏名 団体名

- ①~③ 警備員
【1】 渭北街づくり(8:00~)
【2】 渭北街づくり(8:00~)
【3】 渭北街づくり(8:00~)
【4】 渭北街づくり(8:00~)
【5】 委託
◎ 警察官1

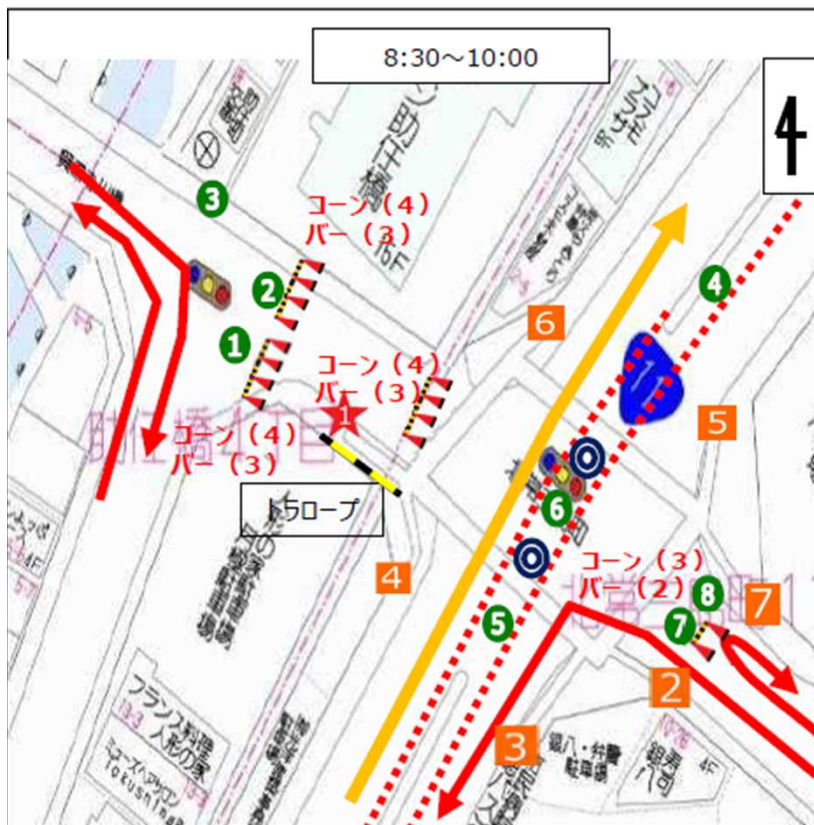


- ・①は7:30～8:25まで「国道11・55号車両通行規制中」のプラカードを掲げ、案内を行う。
- ・【4】は「マラソンの駐車場ではありません。」のプラカードを掲げ、観客が駐車しないように案内をする。

ポイント 規制時間 関係ポイント	徳島-28 8:30～10:00 徳島-27,29
誘導指示	
<p>①【7】は規制開始と同時に記載のとおりカラーコーンを設置し、車両の進入止め及び観衆等の整理を行う。カラーコーンは規制解除と同時に一箇所（北進側）に集める。</p> <p>【4】はプラカードで観衆の車が店舗に駐車しないように促す。</p> <p>①は7:30～8:25までプラカードで誘導を促した後、移動し、車両を規制する。</p> <p>【1】【2】【3】は自転車が道路を横断する場合、自転車を持ち上げて横断歩道橋を渡る。</p> <p>【5】は観衆等がコース内に入らないよう整理を行う。</p> <p>【6】は歩道橋上で人が滞留しないように注意する。</p>	
準備物	
<p>コーン × 4 バー × 2</p> <p>プラカード(国道11・55号車両通行規制中)① (マラソンの駐車場ではありません) 【4】</p>	
集合場所 配置時間	8:00～10:15 (警備7:00～10:15)
番号	氏名 団体名
①	警備員
【1】	県(係長)
【2】	派遣
【3】	派遣
【4】	派遣
【5】	渭北街づくり協議会 (8:00～)
【6】	渭北街づくり協議会 (8:00～)
【7】	渭北街づくり協議会 (8:00～)



ポイント 規制時間 関係ポイント	徳島-30 8:30～10:00 徳島-29,31
誘導指示	
<p>・【3】【4】は規制開始と同時に記載のとおりカラーコーンを設置し、車両の進入止め及び観衆等の整理を行う。</p> <p>・カラーコーンは規制解除と同時に一箇所（北進側）に集める。</p> <p>【4】は車両が進入しないように迂回を促す。</p> <p>・【1】は歩道橋上で観衆が滞留しないように注意を促し、歩行者の安全を確保するために自転車を運ぶ人員を先導する。</p> <p>・【2】【6】は自転車が道路を横断する場合、自転車を持ち上げて横断歩道橋を渡る。</p> <p>・【5】は観衆の整理を行う。</p>	
準備物	
<p>コーン × 6</p> <p>バー × 4</p>	
集合場所 配置時間	8:00～10:15
番号	氏名 団体名
【1】	県(係長)
【2】	委託
【3】	渭北街づくり (8:00～)
【4】	渭北街づくり (8:00～)
【5】	渭北街づくり (8:00～)
【6】	委託



ポイント 規制時間 関係ポイント	徳島-31(1/2) 8:30~10:00 徳島-30、32
誘導指示	
<p>①②③④⑦⑧☆1、は規制開始と同時に記載のとおりカラーコーンを設置し、車両の進入止め及び観衆等の整理を行う。</p> <p>⑥はプラカードにて南進車に向けて右折不可の案内を行う</p> <p>①②③⑦⑧は車両が進入しないように迂回を促す。</p> <p>自転車の横断は北側の歩道橋を使用する。歩道橋上は自転車は押すこと。</p> <p>【5】【6】は自転車が道路を横断する場合、自転車を持ち上げて横断歩道橋を渡る。</p>	
準備物	
コーン×15 バー×11 トロープ×1 パネル(とまれ!)☆1 プラカード (この先右折できません) ⑥ プラカード (この先直進、右折不可) ⑧	
集合場所 配置時間	8:00~10:30 (県職員は7:30から) (警備7:00~10:30)
番号 氏名 団体名	①~⑩ 警備員 ☆1 県(班長兼係長) 【2】 県 【3】~【7】 委託 ◎ 警察官2

〔緊急車両が通過する場合、吉野川大橋で傷病者が発生した場合(ランナーストップ)〕

- ・配置についている全員で「スピードを落として止まって!」と呼びかける(☆1は「とまれ!」のパネルを掲げる)
- ・ランナーのスピードが緩んだら、☆1【4】⑤⑥はトロープでランナーを止める。(緊急車両が進入できるようにコーンも撤去する)
- ・ランナーストップしている間、ランナーには「緊急車両通行のためレースを中断。通行後再開する」と説明する。

〔自転車が横断歩道橋を通過する場合〕

☆1【2】【3】【4】【7】の階段から自転車が上れないことを説明し、【5】【6】に移動してもらう。必要に応じて、横断の手伝いをする。



ポイント 規制時間 関係ポイント	徳島-58 10:30~15:35 徳島-57,59
誘導指示	
<p>【1】~【4】は9:00からプラカードで交通規制予告を行うとともに、必要に応じて迂回路の案内を行う。</p> <p>11:30からは(四国三郎橋南進 通行できません)のプラカードを持ち替える</p>	
準備物	
プラカード (吉野川北岸堤防道路 車両通行規制中) 【1】~【4】 (四国三郎橋南進 通行できません) 【1】~【4】	
集合場所 配置時間	8:30~15:45
番号 氏名 団体名	☆1 県職員 係長 【2】 委託 【3】 委託 【4】 委託

■ 休憩について

- ・交代で1人ずつ休憩を取るようお願いします。
- ・班長は班員の休憩タイムスケジュールを各班員と相談し、決めておいてください。
- ・トイレの際は許可を得た上で周辺のお店のトイレを使用するか、付近にある公園等の公衆トイレの使用をお願いします。



徳島-59の係からプラカードを受け取ること。

ポイント
規制時間
関係ポイント

徳島-66
9:00~15:35
徳島59,65

誘導指示

【1】は車両にプラカードで四国三郎橋が通行できないことを示す。

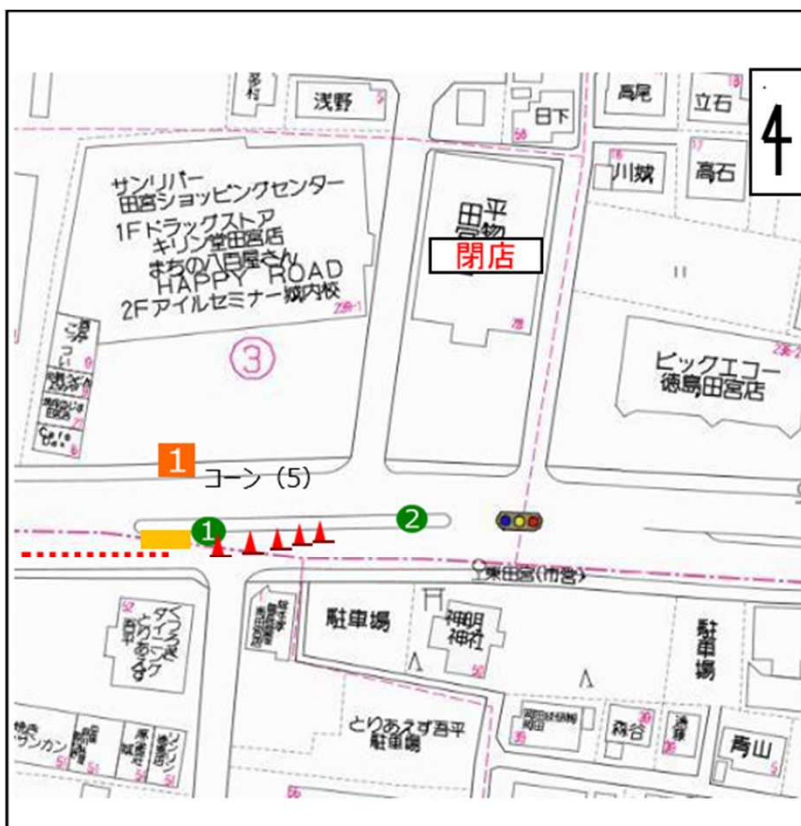
準備物

プラカード × 1
(四国三郎橋南進 通行できません)

集合場所
配置時間 8:45~15:45

番号 氏名 団体名

【1】委託



- ・①は「田宮交通規制中」のプラカードを掲げ、迂回を促す。
- ・②は「4 t以上進入禁止」のプラカードを掲げ、Uターンをさせる。
- ・【1】は店舗がマラソンの駐車場でないことを案内し、駐車させないようにする。

■休憩について
任意のタイミングで昼食休憩をお願いします。

ポイント
規制時間
関係ポイント

徳島-131
10:40~17:00
徳島-130,132

誘導指示

①②は右折車線にカラーコーンで車線規制を行う。
①②はプラカードで交通規制予告を行うとともに、必要に応じて迂回路の案内を行う。
・市バスは規制区域に進入させ、交差点でUターンさせる。
【1】はマラソン観客が店舗に駐車しないようプラカードで案内する。

準備物

プラカード × 3 コーン × 5
(4 t以上進入禁止) ② (田宮交通規制中) ①
(マラソンの駐車場ではありません。【1】)
※車線規制用方向指示板 × 2

集合場所
配置時間 10:10~17:10

番号 氏名 団体名

①~② 警備員
【1】委託



■プラカード

- ・【4】は「この先渋滞中直進は遠慮してください」のプラカードを掲げ、迂回を促す。
- ・【5】は「この先渋滞中右折は遠慮してください」のプラカードを掲げ、迂回を促す。
- ・【3】は「この先渋滞中左折は遠慮してください」のプラカードを掲げ、迂回を促す。
- ・【1】【2】は「このまま三ッ合橋方面 直進」のプラカードを掲げ、迂回を促す。

ポイント 徳島-145
規制時間 10:40~17:00
関係ポイント 徳島-144,146

誘導指示

①は対岸道路が交通規制中であることを周知するとともに、一般車両の住宅地への進入を極力排除、直進を依頼し、付近住民の通行を優先させる。

②は車両が交差点上に滞留しないように円滑な誘導を行う。

【1】~【5】はプラカードで迂回を促す。

準備物

(この先渋滞中直進は遠慮してください) 【5】
(この先渋滞中右折は遠慮してください) 【4】
(この先渋滞中左折は遠慮してください) 【3】
(このまま三ッ合橋方面 直進) 【1】【2】

集合場所 配置時間 10:10~17:10

番号 氏名 団体名

①~② 警備員
【1】~【5】 委託
◎ 警察官 1



ポイント 徳島-146
規制時間 10:40~17:00
関係ポイント 徳島-145

誘導指示

【1】は西方面に向かう車両に対し、プラカードで交通規制予告を行うとともに、必要に応じて迂回路の案内を行う。

①は車両の誘導を行うとともに、市バスが渋滞回避のために左折ウイカーを出した場合、市バスが左折できるように誘導する。

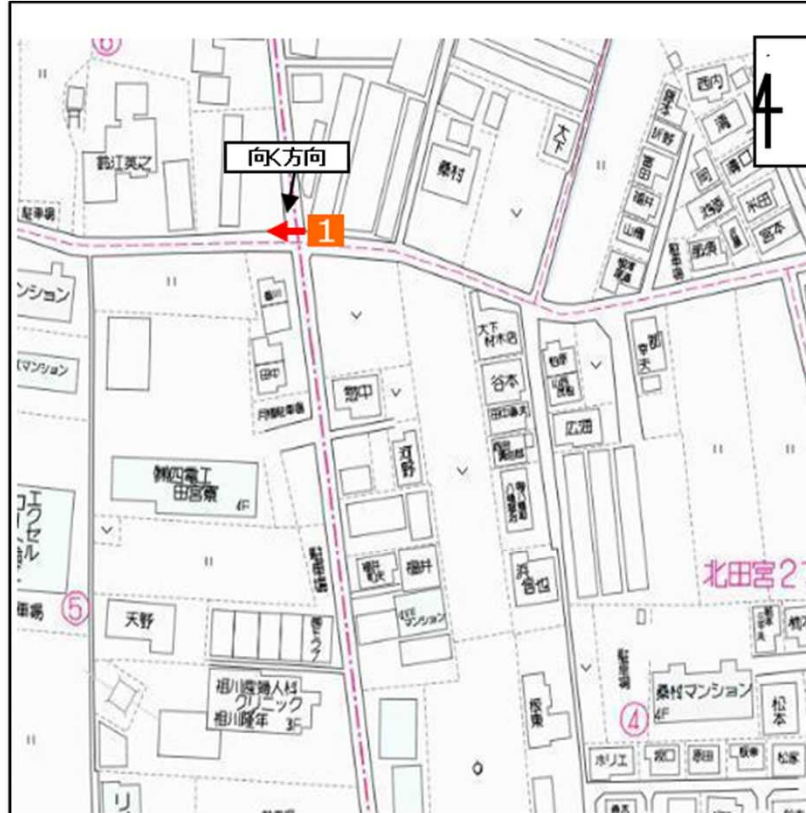
準備物

プラカード × 1
(田宮街道車両通行規制中) 【1】

集合場所 配置時間 10:10~17:10

番号 氏名 団体名

① 警備員
【1】 委託



■ 休憩について

- ・任意のタイミングで休憩取得をお願いします。
- ・休憩の際は、付近の警官・警備員に声をかけてください。
- ・トイレについては田宮公園内のトイレをご利用ください。

ポイント
規制時間
関係ポイント

徳島-147
10:40~16:10
徳島-141

誘導指示

【1】は東方面に向かう車両に対し、交通規制予告を行うとともに、必要に応じて迂回路の案内を行う。
※ プラカードにより「この先通行規制中」を呼びかける。

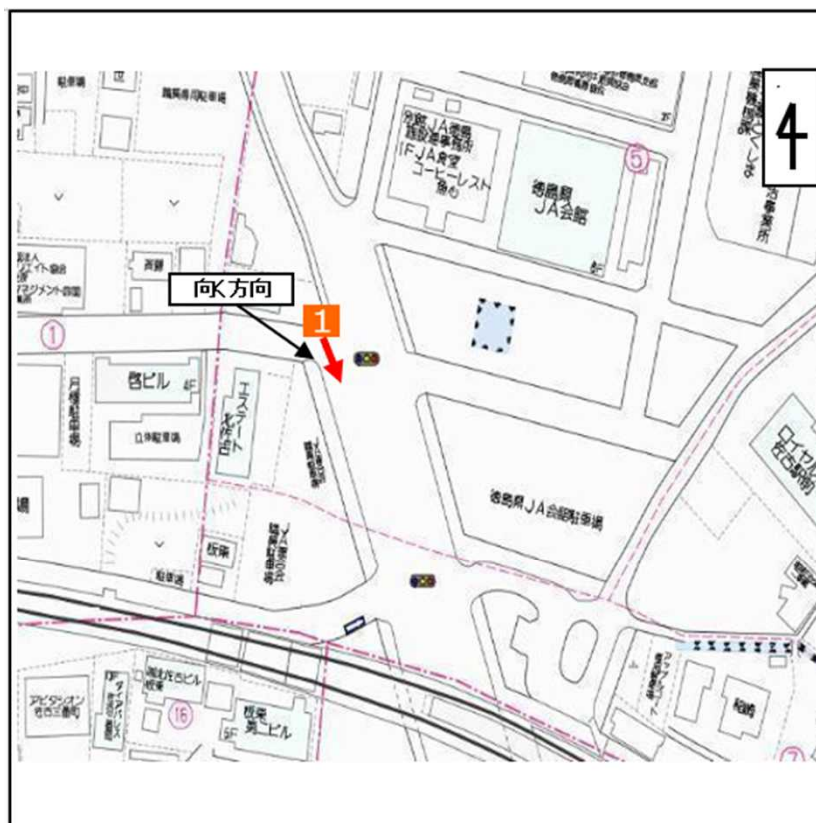
準備物

プラカード×1
(この先通行規制中)【1】

集合場所
配置時間 10:10~16:20

番号 氏名 団体名

【1】 委託



ポイント
規制時間
関係ポイント

徳島-148
10:40~17:00
徳島-143,149

誘導指示

【1】は北方面に向かう車両に対し、プラカードで交通規制予告を行うとともに、必要に応じて迂回路の案内を行う。

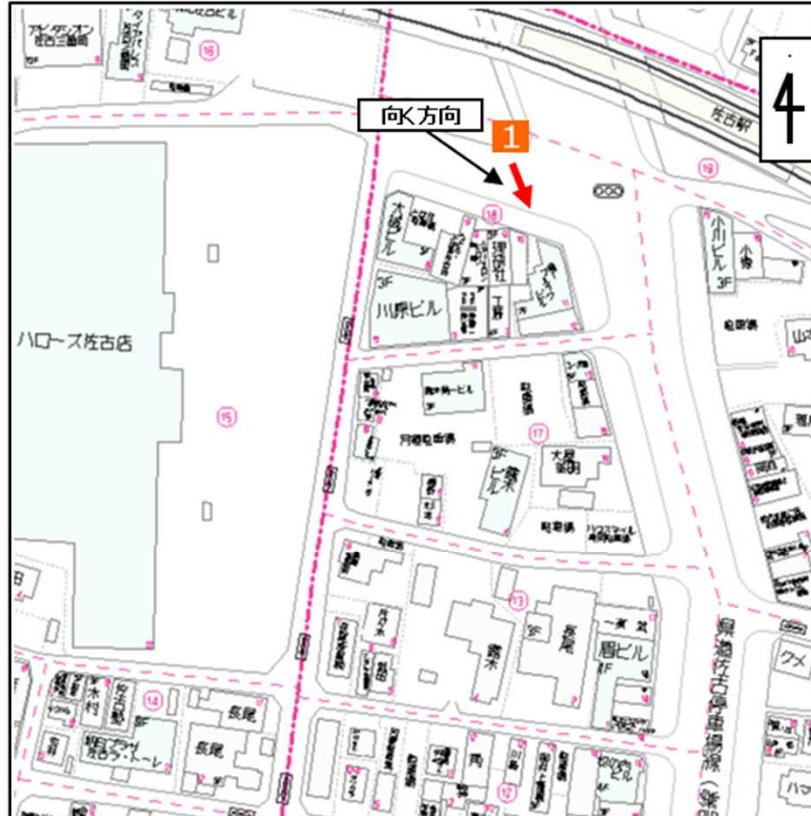
準備物

プラカード
(田宮街道車両通行規制中)【1】

集合場所
配置時間 10:10~17:10

番号 氏名 団体名

【1】 委託



■ 休憩について

- ・任意のタイミングで休憩取得をお願いします。
- ・休憩の際は、付近の警官・警備員に声をかけてください。
- ・トイレについては店舗に許可を得た上で店舗のトイレを使用するか、付近の公衆トイレをご利用をお願いします。

ポイント
規制時間
関係ポイント

徳島-149
10:40~17:00
徳島-148

誘導指示

【1】は北方面に向かう車両に対し、交通規制予告を行うとともに、必要に応じて迂回路の案内を行う。

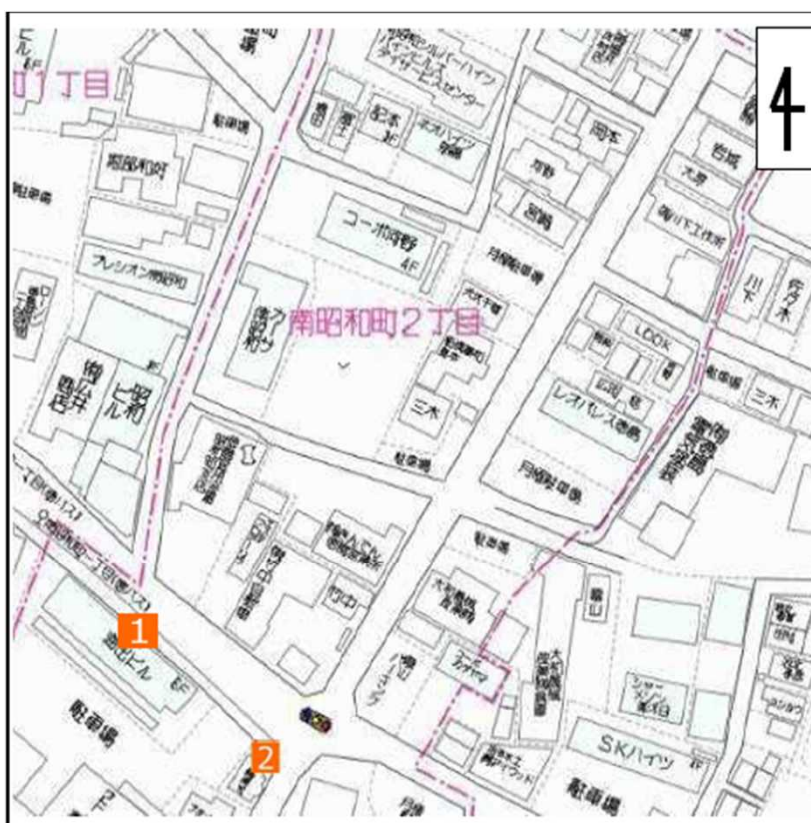
準備物

プラカード
(田宮街道 車両通行規制中)【1】

集合場所
配置時間 10:10~17:10

番号 氏名 団体名

【1】委託



ポイント
規制時間
関係ポイント

徳島-A
7:30~9:45
徳島-1,14

誘導指示

【1】【2】は7:30からプラカードにて55号・11号が規制中であることを伝え、車両の誘導及び迂回路案内を行う。

準備物

プラカード(国道55・11号車両規制中)【1】【2】

集合場所
配置時間 7:00~10:00

番号 氏名 団体名

【1】委託
【2】委託



4

ポイント
規制時間
関係ポイント

徳島-D
7:30~9:45
徳島-C, 4

誘導指示

【1】は7:30からプラカードで規制中であることを伝え車両の迂回案内及び、誘導を行う。

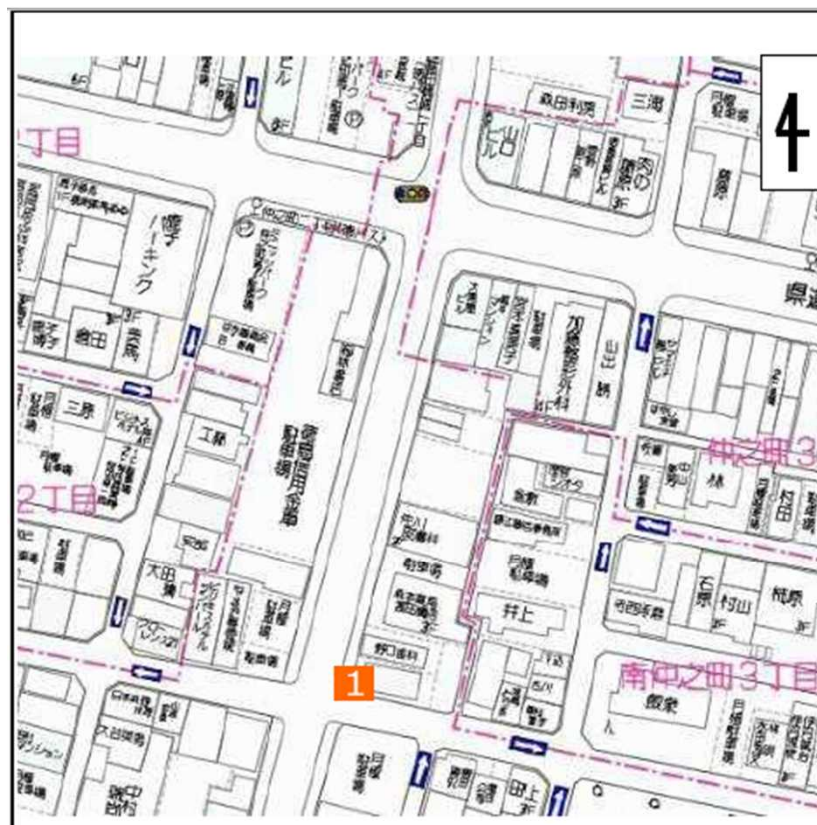
準備物

プラカード (国道55・11号車両規制中) 【1】

集合場所
配置時間 7:00~10:00

番号 氏名 団体名

【1】委託



4

ポイント
規制時間
関係ポイント

徳島-E
7:30~9:45
徳島-12, C

誘導指示

①は7:30から、この先が規制区間であることを伝え、車両の迂回を案内する。
※7:30から国道は通行不可。

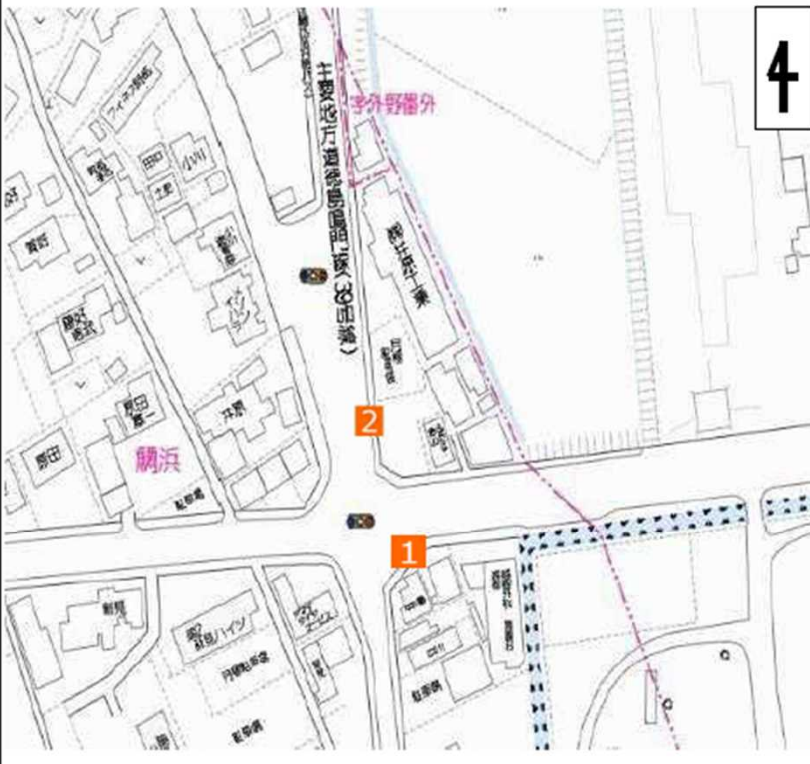
準備物

プラカード×1 (国道55・11号車両規制中)

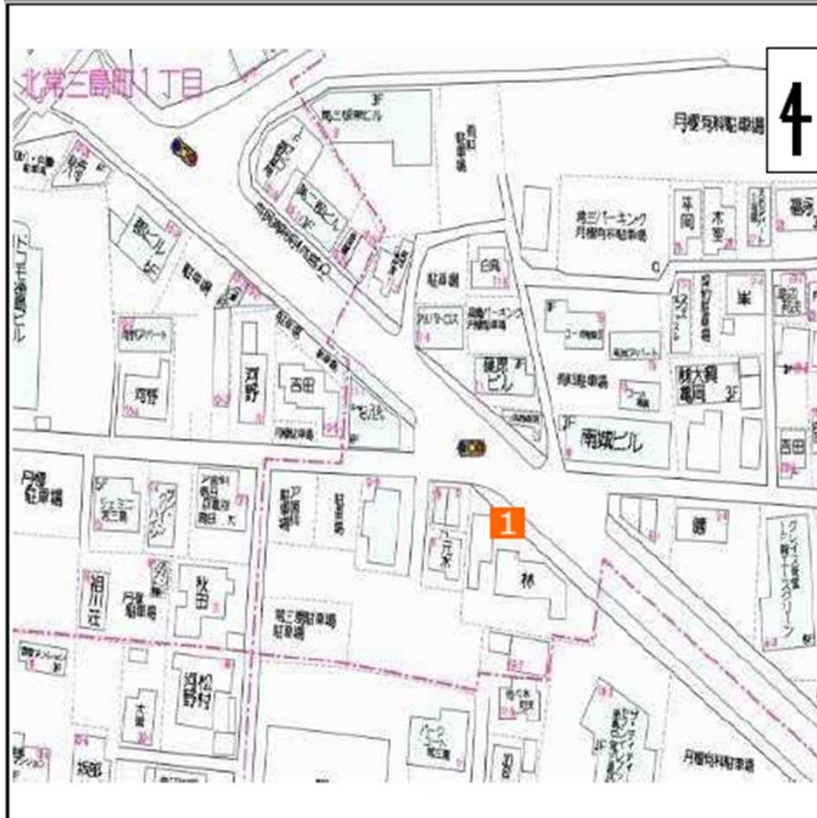
集合場所
配置時間 7:00~10:00

番号 氏名 団体名

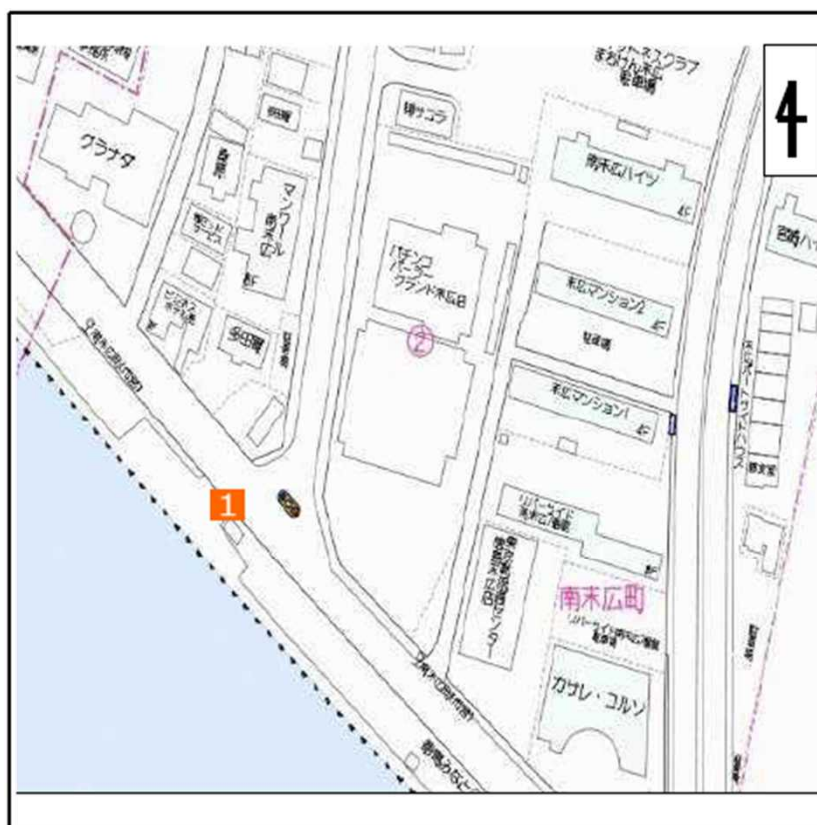
【1】委託

	4 ポイント 規制時間 関係ポイント	徳島-I 9:00~11:30 徳島-45
	誘導指示	
	【1】【2】は9:00からブカードで交通規制予告を行うとともに、必要に応じて迂回の案内を行う。	
	準備物	
ブカード (吉野川北岸堤防道路 車両通行規制中) 【1】【2】		
集合場所 配置時間	8:50~12:45	
番号 氏名 団体名		
【1】 県職員 【2】 委託		

	4 ポイント 規制時間 関係ポイント	徳島-L 8:30~10:15
	誘導指示	
	【1】は現地到着次第、ブカードで交通規制予告を行うとともに、必要に応じて迂回の案内を行う。	
	準備物	
ブカード (国道55・11号車両通行規制中)		
集合場所 配置時間	8:00~10:15	
番号 氏名 団体名		
【1】 委託		



ポイント 規制時間 関係ポイント	徳島 - N 8:30~10:15
誘導指示	
【1】は7:30からプラカードで交通規制予告を行うとともに、必要に応じて迂回の案内を行う。	
準備物	
プラカード (国道55・11号車両通行規制中)	
集合場所 配置時間	7:00~10:15
番号 氏名 団体名	
【1】派遣	



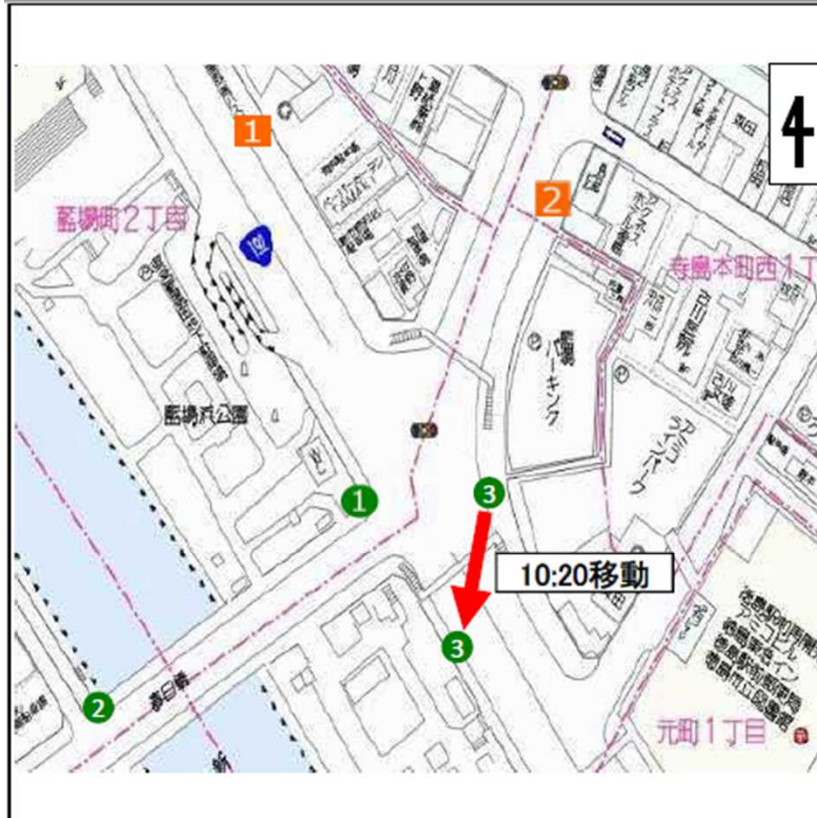
ポイント 規制時間 関係ポイント	徳島 - R 8:30~10:15
誘導指示	
【1】は7:30からプラカードで交通規制予告を行うとともに、必要に応じて迂回の案内を行う。	
準備物	
プラカード×1 (国道55・11号車両通行規制中)	
集合場所 配置時間	7:00~10:15
番号 氏名 団体名	
【1】委託	

	4 ポイント 規制時間 関係ポイント	徳島 - S 8:30~10:15
	誘導指示 【1】は7:30からプラカードで交通規制予告を行うとともに、必要に応じて迂回の案内を行う。	
	準備物	
	プラカード×1 (国道55・11号車両通行規制中)	
	集合場所 配置時間	7:15~10:15
番号 氏名 団体名		
【1】委託		

	4 ポイント 規制時間 関係ポイント	徳島 - U 8:30~10:15
	誘導指示 ①②はプラカードで交通規制予告を行うとともに、必要に応じて迂回の案内を行う。	
	準備物	
	プラカード【1】 (この先車両通行規制中) プラカード【2】 (田宮街道車両通行規制中)	
	集合場所 配置時間	10:10~16:00
番号 氏名 団体名		
■休憩について ・任意のタイミングで交代で休憩取得をお願いします。 ・休憩の際は、付近の警官・警備員に声をかけてください。 ・トイレについては店舗に許可を得た上で店舗のトイレを使用するか、付近の公衆トイレをご利用をお願いします。		
【1】委託 【2】委託		

	<table border="1"> <tr> <td>ポイント 規制時間 関係ポイント</td> <td>徳島-V 8:30~17:00</td> </tr> </table>	ポイント 規制時間 関係ポイント	徳島-V 8:30~17:00													
ポイント 規制時間 関係ポイント	徳島-V 8:30~17:00															
<table border="1"> <tr> <td>誘導指示</td> </tr> <tr> <td> <p>【1】~【4】は7:30からプラカードで交通規制予告を行うとともに、必要に応じて迂回の案内を行う。</p> <p>11号の規制解除後、【1】~【4】は田宮街道の交通規制予告を行うとともに、必要に応じて迂回案内を行う。【4】は反対車線に移動する。</p> </td> </tr> </table>		誘導指示	<p>【1】~【4】は7:30からプラカードで交通規制予告を行うとともに、必要に応じて迂回の案内を行う。</p> <p>11号の規制解除後、【1】~【4】は田宮街道の交通規制予告を行うとともに、必要に応じて迂回案内を行う。【4】は反対車線に移動する。</p>													
誘導指示																
<p>【1】~【4】は7:30からプラカードで交通規制予告を行うとともに、必要に応じて迂回の案内を行う。</p> <p>11号の規制解除後、【1】~【4】は田宮街道の交通規制予告を行うとともに、必要に応じて迂回案内を行う。【4】は反対車線に移動する。</p>																
<table border="1"> <tr> <td>準備物</td> </tr> <tr> <td> プラカード×4 (国道55・11号車両通行規制中) プラカード×4 (田宮街道車両通行規制中) </td> </tr> <tr> <td> 集合場所 配置時間 </td> <td>7:30~16:00</td> </tr> </table>		準備物	プラカード×4 (国道55・11号車両通行規制中) プラカード×4 (田宮街道車両通行規制中)	集合場所 配置時間	7:30~16:00											
準備物																
プラカード×4 (国道55・11号車両通行規制中) プラカード×4 (田宮街道車両通行規制中)																
集合場所 配置時間	7:30~16:00															
<table border="1"> <tr> <td>番号</td> <td>氏名</td> <td>団体名</td> </tr> <tr> <td>☆1</td> <td>県職員</td> <td></td> </tr> <tr> <td>【2】</td> <td>委託</td> <td></td> </tr> <tr> <td>【3】</td> <td>委託</td> <td></td> </tr> <tr> <td>【4】</td> <td>委託</td> <td></td> </tr> </table>		番号	氏名	団体名	☆1	県職員		【2】	委託		【3】	委託		【4】	委託	
番号	氏名	団体名														
☆1	県職員															
【2】	委託															
【3】	委託															
【4】	委託															
<p>■休憩について</p> <ul style="list-style-type: none"> ・任意のタイミングで交代で休憩取得をお願いします。 ・トイレについては店舗に許可を得た上で店舗のトイレを使用するか、付近の公衆トイレをご利用をお願いします。 <p>■プラカードについて</p> <p>徳島-Uのプラカードについても現地に持って行き、徳島-Vの2名が10時頃に取りに来るので、プラカードを渡すこと。</p>																

	<table border="1"> <tr> <td>ポイント 規制時間 関係ポイント</td> <td>徳島-W 8:30~17:00</td> </tr> </table> <table border="1"> <tr> <td>誘導指示</td> </tr> <tr> <td> <p>【1】は7:30からプラカードで交通規制予告を行うとともに、必要に応じて迂回の案内を行う。</p> <p>11号の規制解除後、【1】は反対車線に移動し田宮街道の交通規制予告を行うとともに、必要に応じて迂回案内を行う。</p> </td> </tr> </table> <table border="1"> <tr> <td>準備物</td> </tr> <tr> <td> プラカード×1 (国道55・11号車両交通規制中) プラカード×1 (田宮街道車両通行規制中) </td> </tr> <tr> <td> 集合場所 配置時間 </td> <td>7:30~16:00</td> </tr> </table> <table border="1"> <tr> <td>番号</td> <td>氏名</td> <td>団体名</td> </tr> <tr> <td>【1】</td> <td>委託</td> <td></td> </tr> </table>	ポイント 規制時間 関係ポイント	徳島-W 8:30~17:00	誘導指示	<p>【1】は7:30からプラカードで交通規制予告を行うとともに、必要に応じて迂回の案内を行う。</p> <p>11号の規制解除後、【1】は反対車線に移動し田宮街道の交通規制予告を行うとともに、必要に応じて迂回案内を行う。</p>	準備物	プラカード×1 (国道55・11号車両交通規制中) プラカード×1 (田宮街道車両通行規制中)	集合場所 配置時間	7:30~16:00	番号	氏名	団体名	【1】	委託	
ポイント 規制時間 関係ポイント	徳島-W 8:30~17:00														
誘導指示															
<p>【1】は7:30からプラカードで交通規制予告を行うとともに、必要に応じて迂回の案内を行う。</p> <p>11号の規制解除後、【1】は反対車線に移動し田宮街道の交通規制予告を行うとともに、必要に応じて迂回案内を行う。</p>															
準備物															
プラカード×1 (国道55・11号車両交通規制中) プラカード×1 (田宮街道車両通行規制中)															
集合場所 配置時間	7:30~16:00														
番号	氏名	団体名													
【1】	委託														
<p>■動員職員・ボランティアの休憩について</p> <ul style="list-style-type: none"> ・任意のタイミングで休憩取得をお願いします。 ・トイレについては店舗に許可を得た上で店舗のトイレを使用するか、付近の公衆トイレをご利用をお願いします。 															



4

ポイント
規制時間
関係ポイント

徳島 - AC
8:30~10:15

誘導指示

【1】～【2】はブラカードで交通規制予告を行うとともに、必要に応じて迂回の案内を行う。

ブラカード×5

(国道55・11号車両通行規制中) ①②【2】
(八百屋町交差点から車両規制中) 【1】③
(田宮街道・吉野川南岸通行規制中) ①②③

準備物

集合場所 ①～③ 8:15~17:00
配置時間 【1】【2】 7:15~10:15

番号 氏名 団体名

①～③ 警備員
【1】 派遣
【2】 派遣

■誘導指示

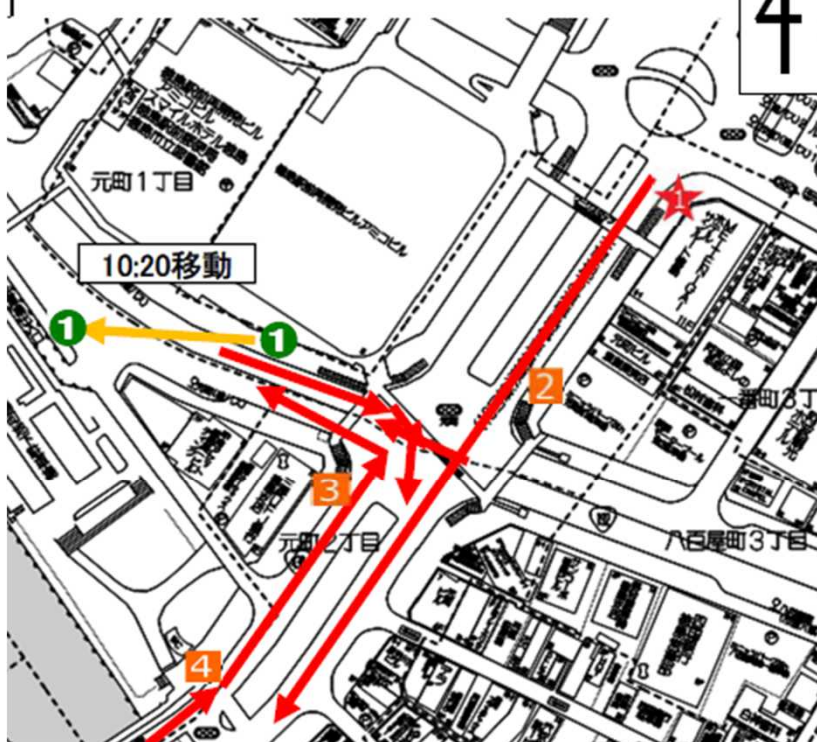
【1】③は「八百屋町交差点から車両規制中」を掲げ、11号線に向かう車両に案内を行う。
③は10:20頃に矢印の場所に移動し、「田宮街道・吉野川南岸通行規制中」を掲げ、案内を行う。

【2】は「国道55・11号車両通行規制中」のブラカードを掲げ、車両に案内を行う。

①②は10:15まで「国道55・11号車両通行通行規制中」を掲げ、10:20に「田宮街道・吉野川南岸通行規制中」を掲げ、案内を行う。

元町交差点(国道方面 車両通行規制)

N
4



ポイント
規制時間
関係ポイント

徳島 - AG
8:30~10:15

誘導指示

①【1】～【4】はブラカードで交通規制予告を行うとともに、必要に応じて迂回の案内を行う。

準備物

ブラカード (八百屋町交差点から車両規制中) ①
ブラカード (国道55・11号車両通行規制中) 【1】～【4】
ブラカード (吉野川南岸通行規制中) ①

集合場所 【1】～【4】 8:15~10:15
配置時間 ① 8:15~17:00

番号 氏名 団体名

【1】 県職員
【2】 委託
【3】 委託
【4】 委託
① 警備員

■誘導指示

【1】～【4】は「国道55・11号車両通行規制中」のブラカードを掲げ、迂回を案内する。

①は「八百屋町交差点から車両規制中」のブラカードを掲げ10:15まで、迂回を案内する。10:20から矢印の箇所に移動し、「田宮街道・吉野川南岸通行規制中」を掲げ、迂回を案内する。

N
4ポイント
規制時間
関係ポイント徳島 - AH
9:10~9:45

誘導指示

【1】【2】はプラカードで交通規制予告を行うとともに、必要に応じて迂回の案内を行う。

準備物

プラカード(八百屋町交差点から車両規制中)【1】
プラカード
(八百屋町交差点から車両規制中北
方面へは交差点を右折)【2】

集合場所
配置時間 8:15~10:15

番号 氏名 団体名

【1】委託
【2】委託



4

ポイント
規制時間
関係ポイント徳島 - AI
8:30~10:15

誘導指示

【1】はプラカードで交通規制予告を行うとともに、必要に応じて迂回の案内を行う。

準備物


プラカード
(国道55・11号車両通行規制中)【1】

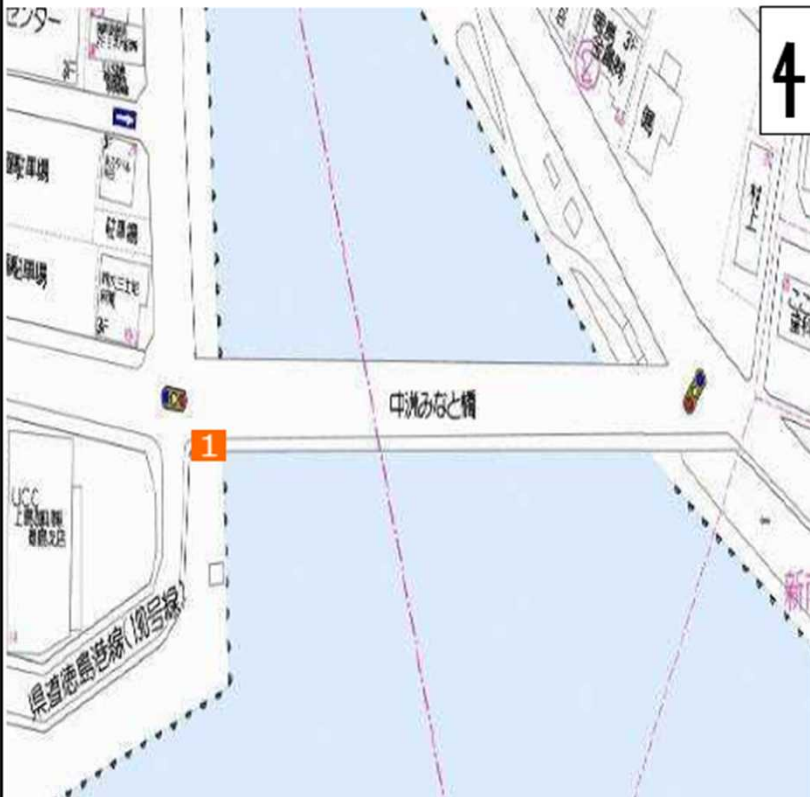
集合場所
配置時間 7:15~10:15

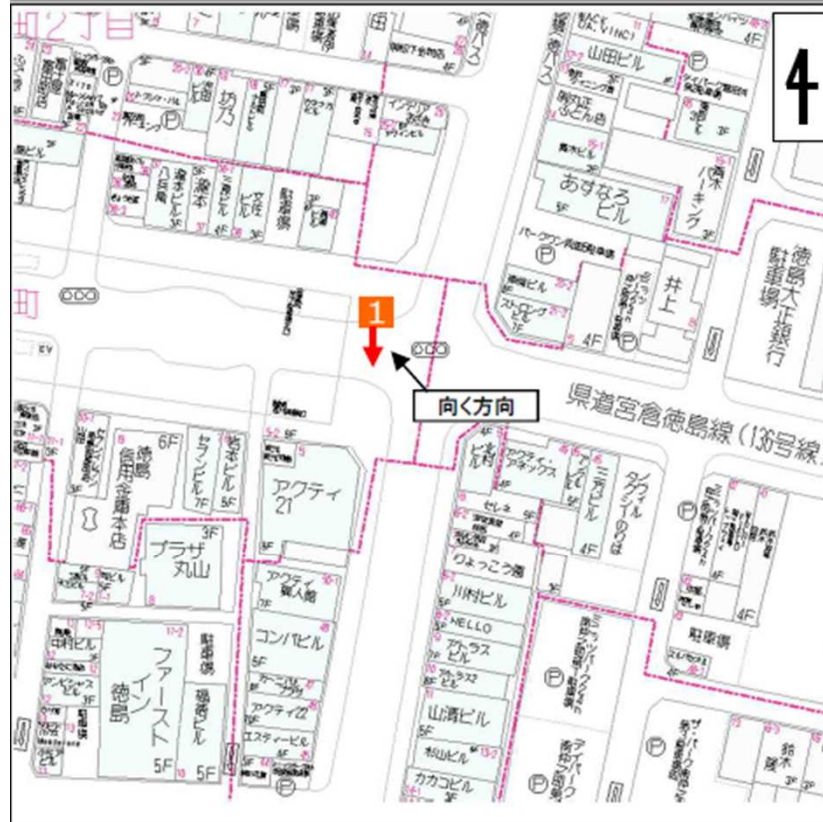
番号 氏名 団体名

【1】委託



<div style="display: flex; align-items: center;"> <div style="writing-mode: vertical-rl; border: 1px solid black; padding: 2px 5px; margin-right: 5px;">城東高校</div>  </div>	ポイント 規制時間 関係ポイント	徳島-AJ 8:30~10:15
	誘導指示	
	【1】【2】は7:30から（国道55号（県庁前）車両通行規制中）フラカードで交通規制予告を行うとともに、必要に応じて迂回の案内を行う。 8:30からは（この先右折・直進できません。）	
	準備物	
	フラカード【1】【2】 （国道55号（県庁前）車両通行規制中） （この先右折・直進できません。）	
集合場所 配置時間	7:15~10:15	
番号 氏名 団体名		
【1】 委託 【2】 委託		

<div style="display: flex; align-items: center;"> <div style="writing-mode: vertical-rl; border: 1px solid black; padding: 2px 5px; margin-right: 5px;">城東高校</div>  </div>	ポイント 規制時間 関係ポイント	徳島-AL 8:30~10:15 徳島-15
	誘導指示	
	【1】は7:30から（国道55号（県庁前）車両通行規制中）フラカードで交通規制予告を行うとともに、必要に応じて迂回の案内を行う。 8:30からは（この先右折・直進できません。）	
	準備物	
	フラカード×1 （国道55号（県庁前）車両通行規制中） （この先右折・直進できません。）	
集合場所 配置時間	7:15~10:00	
番号 氏名 団体名		
【1】 委託		



4

ポイント
規制時間
関係ポイント

徳島-AU
7:30~10:15

誘導指示

【1】はプラカードで交通規制予告を行うとともに、必要に応じて迂回の案内を行う。

準備物

プラカード×1
(国道55・11号車両通行規制中)

集合場所
配置時間 7:15~10:00

番号 氏名 団体名

【1】委託



4

ポイント
規制時間
関係ポイント

徳島-AV
8:30~10:15

誘導指示

【1】はプラカードで交通規制予告を行うとともに、必要に応じて迂回の案内を行う。

準備物

プラカード×1
(国道55・11号車両通行規制中)

集合場所
配置時間 7:15~10:00

番号 氏名 団体名

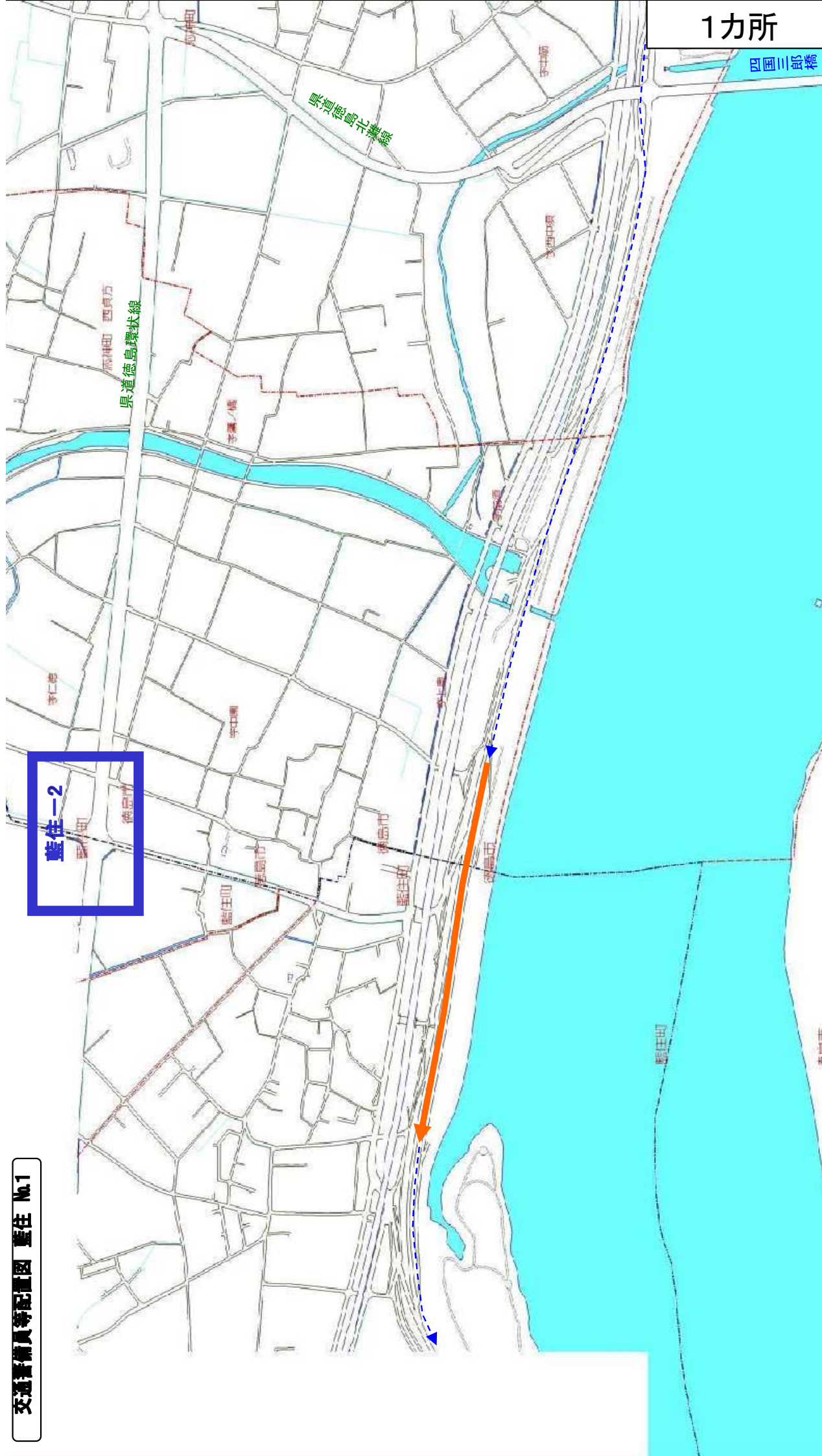
【1】委託

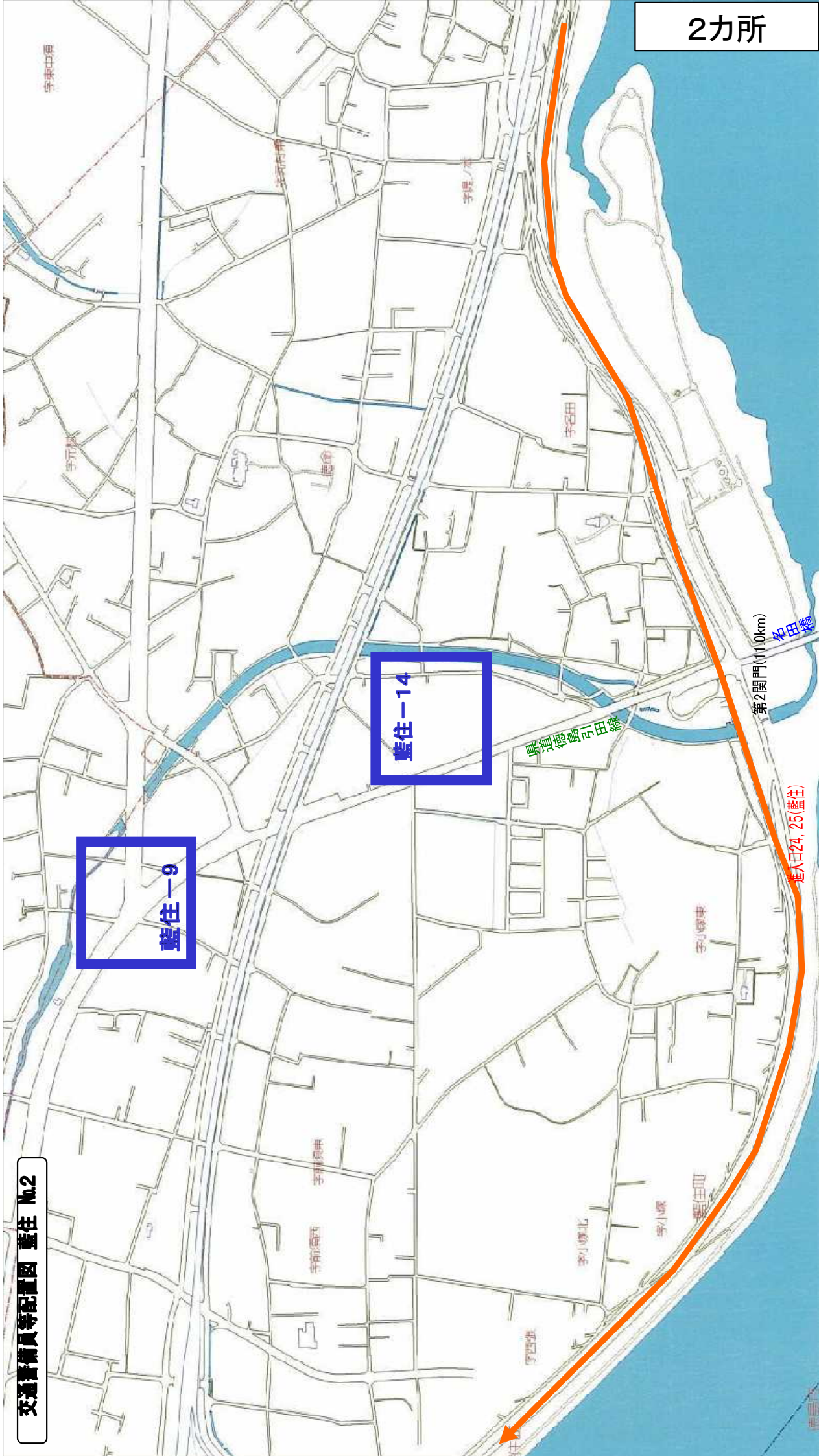
■プラカードについて
徳島-4の職員からプラカードを受け取って現地向かって下さい。

	ポイント 規制時間 関係ポイント	徳島-AX 8:30~10:15
	誘 導 指 示 【1】【2】【3】【4】は11号線に向かう車両にプラカードで交通規制案内を行うとともに、必要に応じて迂回の案内を行う。	
	準 備 物 プラカード (国道55・11号車両通行規制中)【1】【2】	
	集合場所 配置時間	8:15~10:15
	番号 氏名 団体名 【1】 県職員 【2】 委託 【3】 委託 【4】 委託	

藍住一2

1力所





	ポイント 規制時間 関係ポイント	藍住 - 1 4 9:00~12:25														
	誘 導 指 示															
	【1】【2】はマラソン観客がセブン藍住店に駐車しないようブラカードで案内する。 【3】は観客がベルベに駐車しないようブラカードで案内する。 【4】は「北岸堤防道路 車両通行規制中」のブラカードを掲げ、車両に案内を行う。															
	準 備 物															
	ブラカード（ここはマラソン駐車場ではありません）【1】～【3】（北岸堤防道路 車両通行規制中）【4】															
<div data-bbox="199 846 829 974"> <p>■ 休憩について</p> <ul style="list-style-type: none"> ・任意のタイミングで1人ずつ休憩を取るをお願いします。 ・トイレの際は許可を得た上で周辺のお店トイレを使用するか、付近にある公園等の公衆トイレの使用をお願いします。 </div>	集合場所 配置時間	8:30~12:30														
	<table border="1"> <thead> <tr> <th>番号</th> <th>氏名</th> <th>団体名</th> </tr> </thead> <tbody> <tr> <td>【1】</td> <td>県職員</td> <td>（係長）</td> </tr> <tr> <td>【2】</td> <td>委託</td> <td></td> </tr> <tr> <td>【3】</td> <td>委託</td> <td></td> </tr> <tr> <td>【4】</td> <td>委託</td> <td></td> </tr> </tbody> </table>		番号	氏名	団体名	【1】	県職員	（係長）	【2】	委託		【3】	委託		【4】	委託
番号	氏名	団体名														
【1】	県職員	（係長）														
【2】	委託															
【3】	委託															
【4】	委託															

[illegible]

1 力所

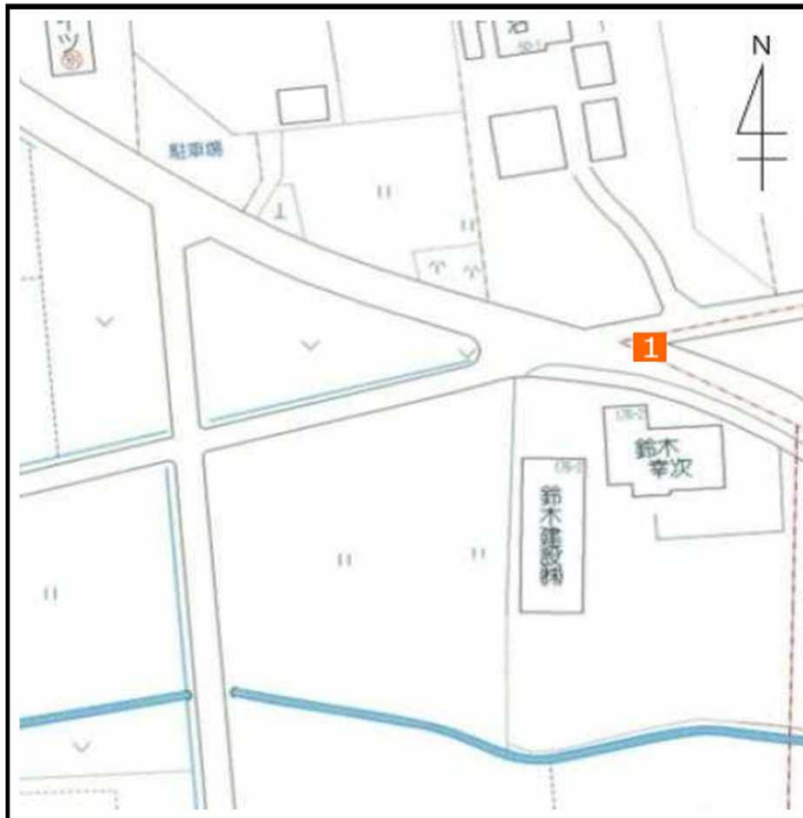
上板一7

県道松茂吉野線

県道石井引田線

上板町

石井町



ポイント
規制時間
関係ポイント

上板-7
9:00~13:25
上板-6

誘導指示

【1】はプラカードで交通規制予告を行うとともに、必要に応じて迂回路の案内を行う。

準備物

プラカード × 1 (吉野川北岸堤防道路
車両通行規制中)

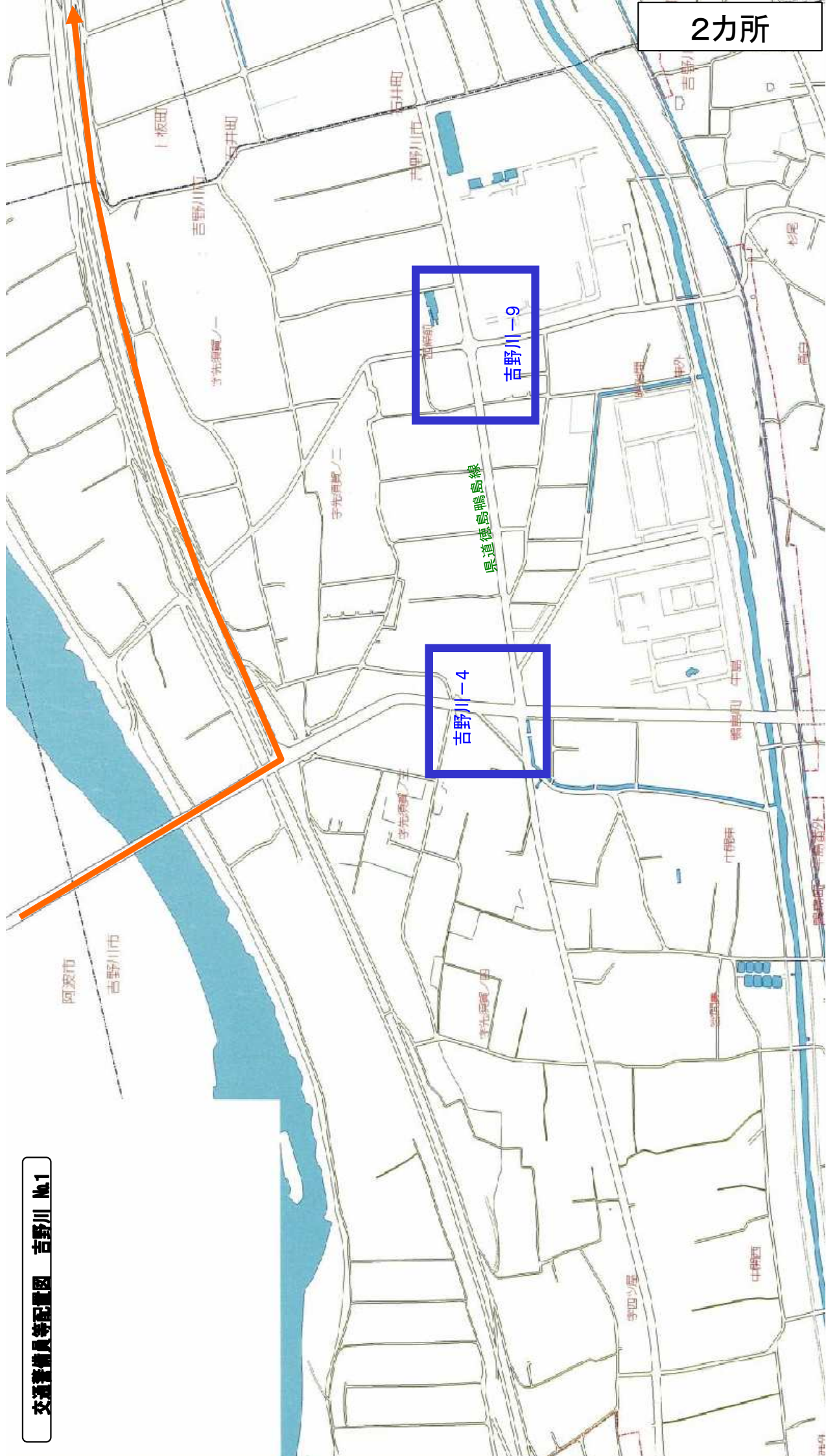
集合場所
配置時間

8:30~13:40

番号 氏名 団体名

【1】 委託

休憩は交互で取ること。
休憩の際は、周囲に一声かけること。
上板-6 から交代要員を貰うこと。





■休憩について

- ・交代で1人ずつ休憩を取るようお願いします。
- ・休憩は交通規制解除間際にならないように計画立てて、お取りください。
- ・トイレの際は、許可を得て店舗のトイレを使用させてもらうか、コース上に設置してあるトイレをご使用ください。

ポイント
規制時間
関係ポイント

吉野川-4
9:00~14:05
吉野川-3,9

誘導指示

【1】~【4】は西条大橋方面へ向かう車両に
プラカードで交通規制予告を行うとともに、
必要に応じて迂回路の案内を行う。
②③は電気店とパチンコ店、コンビニからの出
入り客に対し、プラカードで交通規制予告を
行うとともに、必要に応じて迂回路の案内を行
う。
【5】【6】マラソン観客がケーズデンキ、ローソ
ンに駐車しないようプラカードで案内する。
①は車両の進入がないように注意し、進入が
あった場合は迂回を促す。

準備物

プラカード(この先車両通行規制中)【1】~【4】①②③
(マラソンの駐車場ではありません)【5】【6】
コーン × 12 バー × 5

集合場所
配置時間

8:45~14:20

番号 氏名 団体名

- ①~③ 警備員
【1】 県職員
【2】 派遣
【3】 派遣
【4】 派遣
【5】 派遣
【6】 派遣



■休憩について

- ・任意のタイミングで休憩を取得ください。
- ・休憩は交通規制解除間際にならないように計画立てて、お取りください。
- ・トイレの際は、許可を得て店舗のトイレを使用させてもらうか、コース上に設置してあるトイレをご使用ください。

ポイント
規制時間
関係ポイント

吉野川-9
9:40~14:05
吉野川-4,5

誘導指示

【1】はプラカードで交通規制予告を行う
とともに、必要に応じて迂回路の案内を
行う。

準備物

プラカード × 1 (吉野川南岸堤防道路
車両通行規制中) 【1】

集合場所
配置時間

8:45~14:20

番号 氏名 団体名

- 【1】 派遣

警備ポイント：ビッグ(上板店)



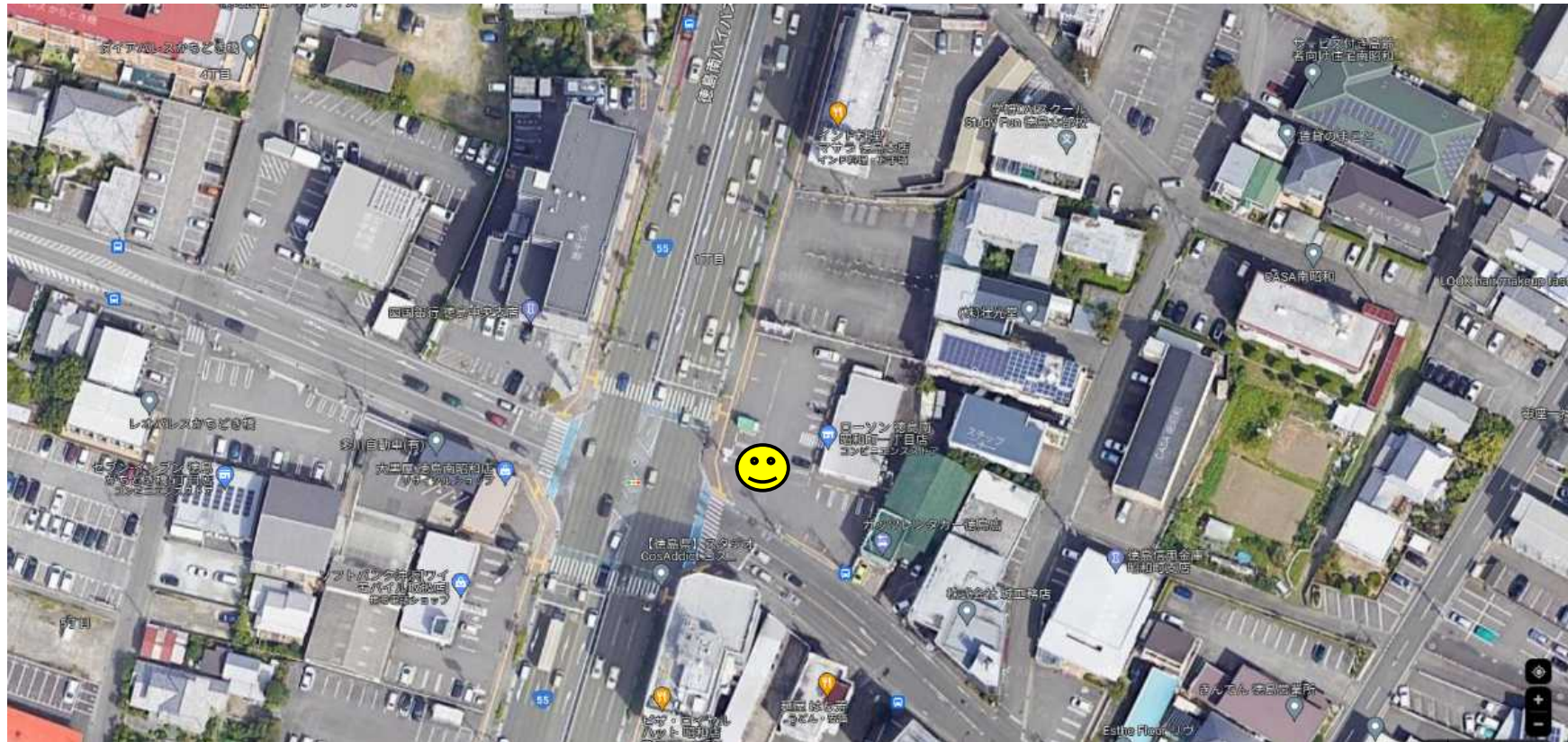
日時 令和7年3月23日 8:30 ~ 12:30
人数 2人
内容 マラソン観客がビッグの駐車場に駐車しないよう案内する。

警備ポイント：ファミリーマート(昭和町3丁目店)



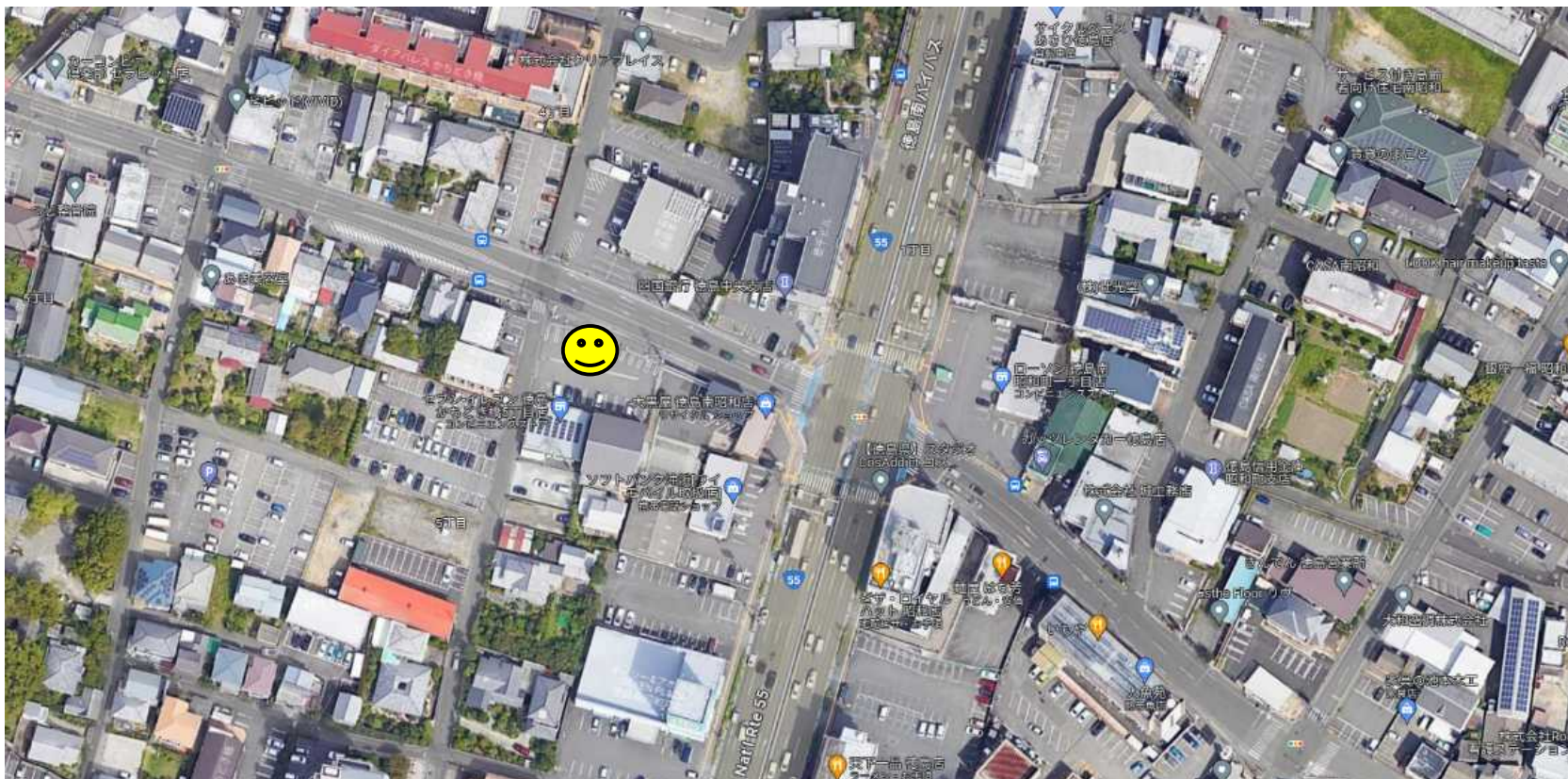
日時 令和6年3月24日 6:00 ~ 10:00
人数 1人
内容 マラソン観客がファミリーマート駐車場に駐車しないよう案内する。

警備ポイント：ローソン(南昭和町1丁目店)



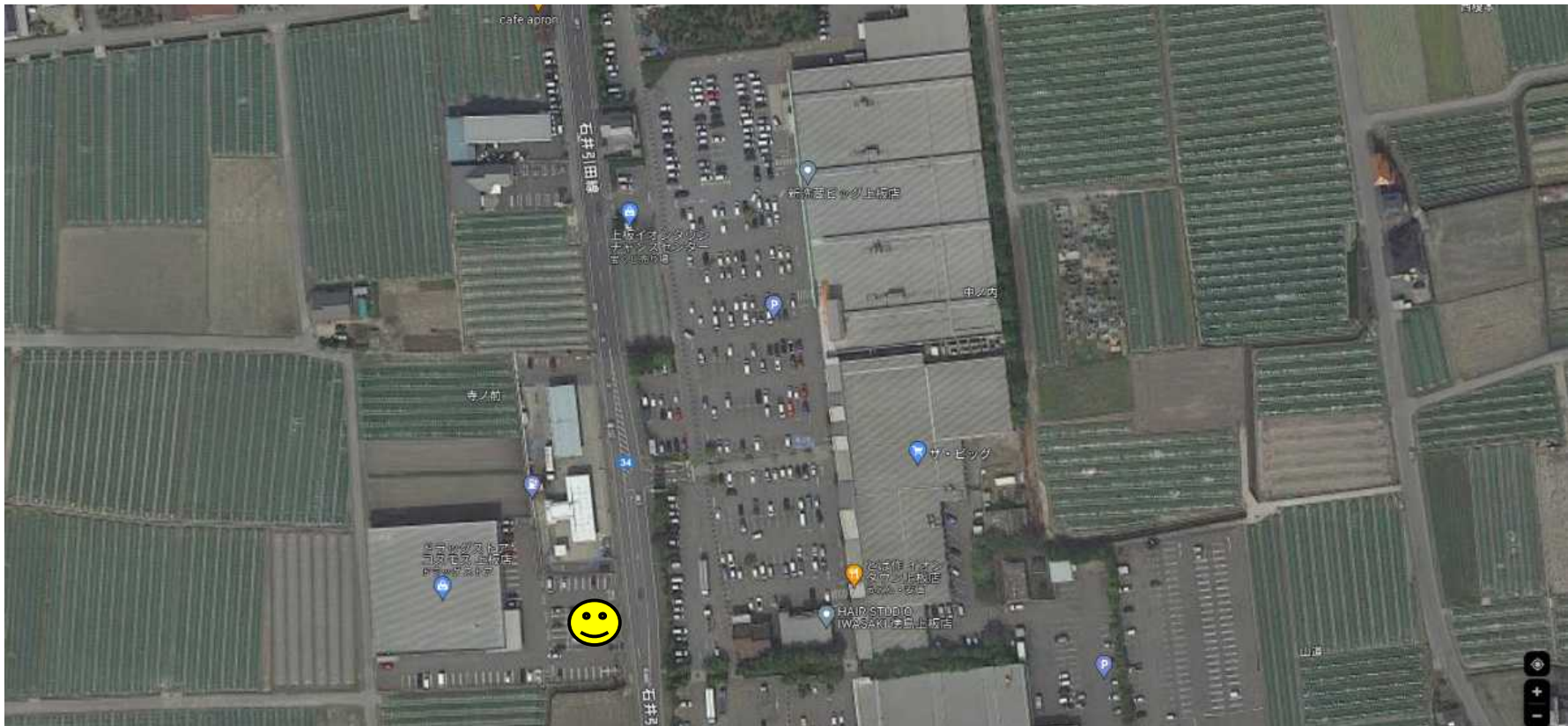
日時 令和7年3月23日 6:00 ~ 10:00
人数 1人
内容 マラソン観客がローソン駐車場に駐車しないよう案内する。

警備ポイント：セブンイレブン(かちどき橋5丁目店)



日時 令和7年3月23日 6:00 ~ 10:00
人数 1人
内容 マラソン観客がセブンイレブン駐車場に駐車しないよう案内する。

警備ポイント：コスモス(上板)



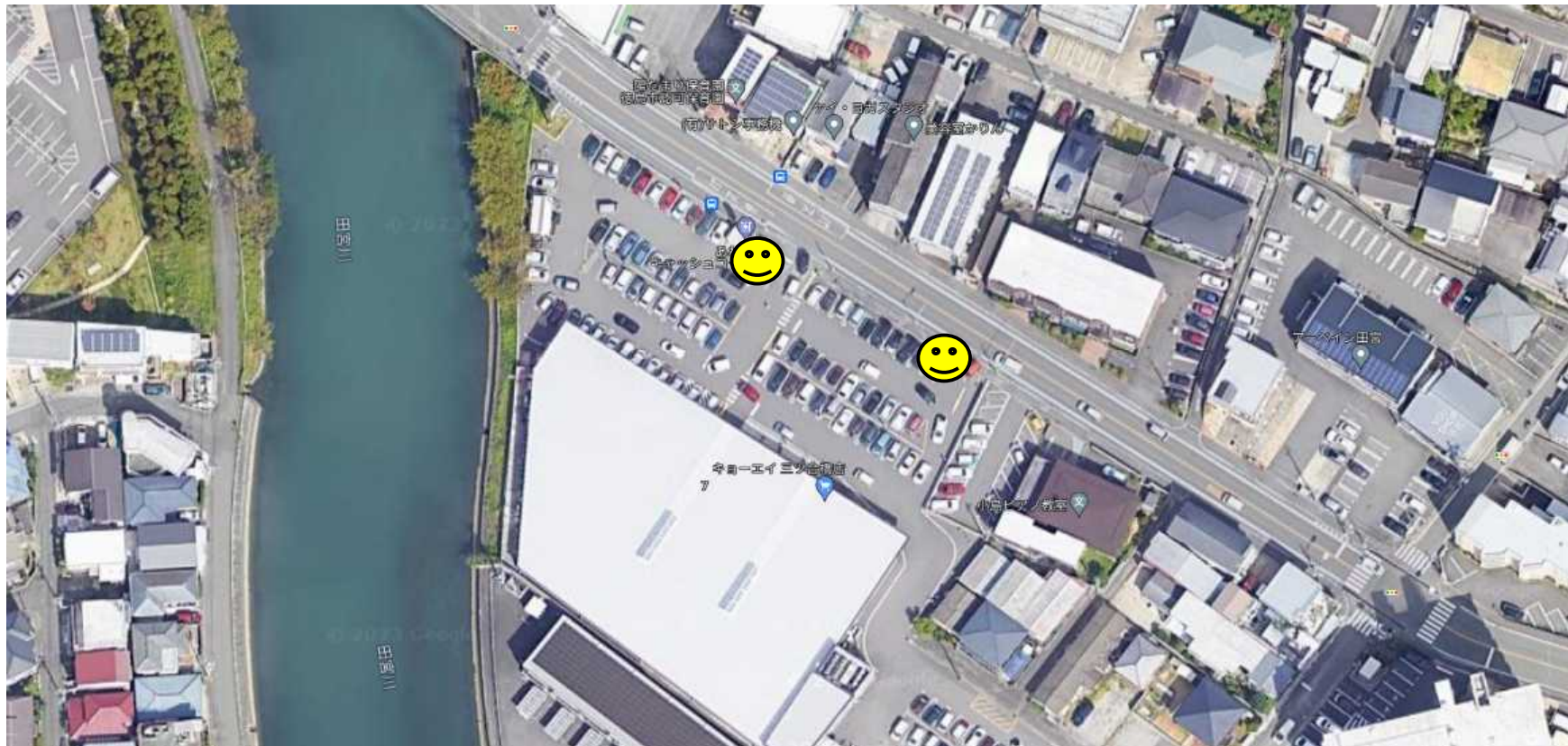
日時 令和7年3月23日 8:30 ~ 12:30
人数 1人
内容 マラソン観客がコスモスの駐車場に駐車しないよう案内する。

警備ポイント：セブンイレブン(藍住新居須)



日時 令和7年3月23日 8:30 ~ 12:30
人数 1人
内容 マラソン観客がセブンイレブンの駐車場に駐車しないよう案内する。

警備ポイント：キョーエイ(三ツ合橋店)



日時 令和7年3月23日 9:00 ~ 17:00
人数 2人
内容 マラソン観客がキョーエイの駐車場に駐車しないよう案内する。